


























-  DRŽAVNA GRANICA
-  GRANICA GRADA GLINE
-  GRANICA NASELJA
- GRAĐEVINSKO PODRUČJE NASELJA:**
-  IZGRADENO GRAĐEVINSKO PODRUČJE
-  NEIZGRADENO GRAĐEVINSKO PODRUČJE
-  NEIZGRADENO GRAĐEVINSKO PODRUČJE (neuređeno)
- IZDVOJENO GRAĐEVINSKO PODRUČJE IZVAN NASELJA:**
-  IZGRADENO PODRUČJE GOSPODARSKE NAMJENE - PROIZVODNO POSLOVNE: PRETEŽITO INDUSTRIJSKA I1, PRETEŽITO ZANATSKA I2, PRETEŽITO POLJOPRIVREDNA I3
-  NEIZGRADENO PODRUČJE GOSPODARSKE NAMJENE - PROIZVODNO POSLOVNE: PRETEŽITO INDUSTRIJSKA I1, PRETEŽITO ZANATSKA I2, PRETEŽITO POLJOPRIVREDNA I3
-  NEIZGRADENO PODRUČJE SPORTSKO REKREACIJSKE NAMJENE (neuređeno)
-  NEIZGRADENO PODRUČJE UGOSTITELJSKO-TURISTIČKE NAMJENE - PUNKTOVI
-  IZGRADENO PODRUČJE GROBLJA
-  NEIZGRADENO PODRUČJE GROBLJA
-  POVRŠINE INFRASTRUKTURE (RECIKLAŽNO DVORIŠTE) - POSTOJEĆE
-  POVRŠINE INFRASTRUKTURE (RECIKLAŽNO DVORIŠTE) - PLANIRANO
-  PLANIRANI INFRASTRUKTURNI KORIDORI
-  POSTOJEĆI INFRASTRUKTURNI KORIDORI / TRASE
-  POVRŠINE INFRASTRUKTURE (SUNČANE ELEKTREANE) - PLANIRANE
-  POVRŠINA ZA ISKORIŠTAVANJE MINERALNIH SIROVINA: ENERGETSKE E1, OSTALE E3
-  PROSTORI ZA ISTRAŽIVANJE I EKSPLOATACIJU MINERALNIH SIROVINA: ENERGETSKE E1 - blok "Sava-12" (na cjelokupnom prostoru Grada Gline), GEOTERMALNE VODE E2 (na cjelokupnom prostoru Grada Gline), OSTALE E3
- ZONE ZAŠTITE KULTURNOG DOBRA**
-  ZONA **A** - POTPUNA ZAŠTITA POVEDNIH STRUKTURA
-  ZONA **B** - DIELOMIČNA ZAŠTITA POVEDNIH STRUKTURA
-  ZONA **C** - AMBIENTALNA ZAŠTITA
-  OZNAKA KULTURNOG DOBRA
-  OZNAKA V. IZMJENA I DOPUNA PPUG-a GLINE
-  OZNAKA V. IZMJENA I DOPUNA PPUG-a GLINE ZBOG NOVE IZMJERE



Županija:	SISAČKO-MOSLAVAČKA	Grad:	GLINA
Naziv prostornog plana: V. IZMJENE I DOPUNE PROSTORNOG PLANA UREĐENJA GRADA GLINE PRIJEDLOG PLANA ZA JAVNU RASPRAVU			
Naziv kartografskog prikaza: GRAĐEVINSKO PODRUČJE NASELJA PRIJEKA			
Broj kartografskog prikaza:	4.40.	Mjerilo kartografskog prikaza:	1 : 5 000
Odluka o izradi plana: Službeni vjesnik br.101/23	Odluka predstavničkog tijela o donošenju plana: Službeni vjesnik 725		
Javna rasprava (datum objave): ___/___/2025.	Javni uvid održan: od 6. do 14. veljače 2025.		
Pečat tijela odgovornog za provođenje javne rasprave:	Odgovorna osoba za provođenje javne rasprave:		
M.P.	gradonačelnik IVAN JANKOVIĆ, mag. ing. geod. et geoinf.		
Mišljenje na plan:	Mišljenje Zavoda za prostorno uređenje Sisačko-moslavačke županije (KLASA: _____, URBROJ: _____ od _____)		
Pravna osoba koja je izradila plan: APE d.o.o. za arhitekturu, planiranje i ostale poslovne djelatnosti, Zagreb			
Pečat pravne osobe koja je izradila plan:	Odgovorna osoba:		
	SANDRA JAKOPEC, dipl.ing. arch.		
Odgovorni voditelj izrade nacrtu prijedloga plana:			
SANDRA JAKOPEC, dipl.ing. arch.			
Stručni tim u izradi plana: MIRELA ČORDAŠ, dipl.ing.arch. VLATKA ŽUNEC, mag.ing.arch. MARJANA ZLODRE UJĐUR, mag.ing.arch.		NIKOLA FRANIĆ, mag.ing.arch. MARTA ŠKVIORC, mag.ing.arch. ARĐUAN KARLO GASHI, mag.ing.arch. EMA ČORAK, univ.mag.ing.arch.	
Pečat predstavničkog tijela:	Predsjednik predstavničkog tijela:		
M.P.	NIKŠA ODIĆ, mag.jur.		
Istovjetnost ovog prostornog plana s izvornikom ovjerava:	Pečat nadležnog tijela:		
	M.P.		

V. IZMJENE I DOPUNE PROSTORNOG PLANA UREĐENJA GRADA GLINE