


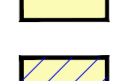





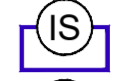










































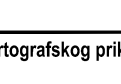
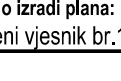
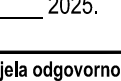


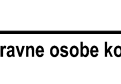


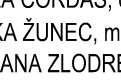

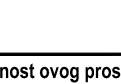


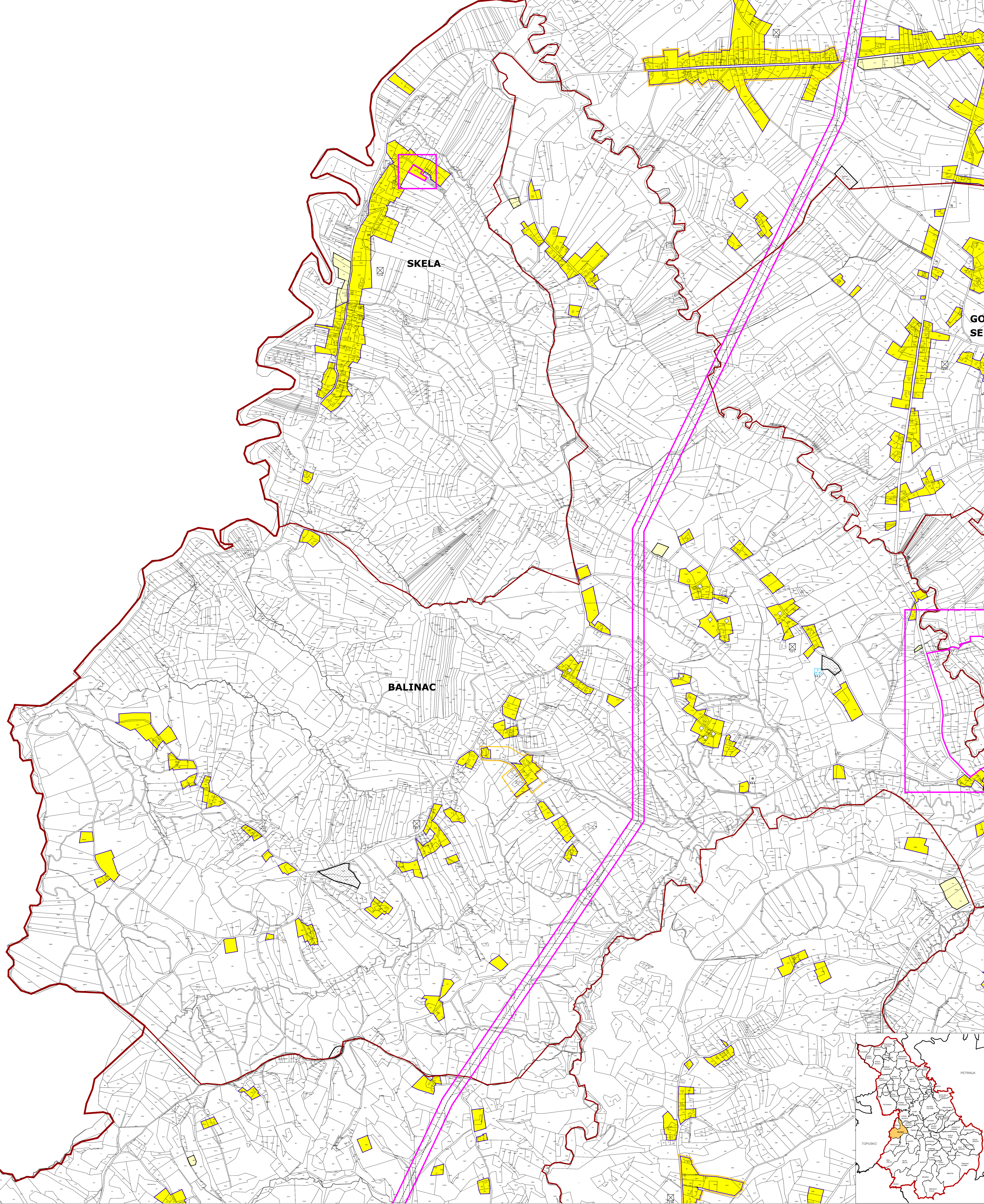
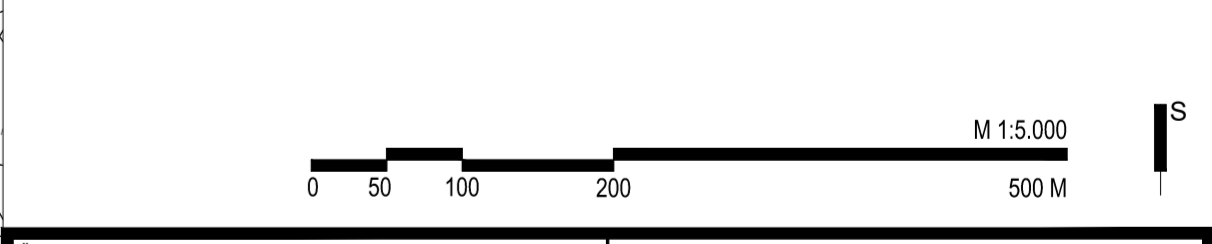


-  OČIŠĆENA GRANIČA
-  GRANIČA GRADA GLINE
-  GRANIČA NASELJA
- GRADEVINSKO PODRUČJE NASELJA:**
-  IZDAJENO GRADEVINSKO PODRUČJE
-  NEIZDAJENO GRADEVINSKO PODRUČJE
-  NEIZDAJENO GRADEVINSKO PODRUČJE (naruđeno)
- IZDAJENO GRADEVINSKO PODRUČJE IZVAN NASELJA:**
-  IZDAJENO PODRUČJE GOSPODARSKE NAMENE - PROJEKTOVANJE IZ OBLASTI PROMETNE I PROMETNE ZONARSKA IZ
-  IZDAJENO PODRUČJE GOSPODARSKE NAMENE - PROJEKTOVANJE IZ OBLASTI PROMETNE I PROMETNE ZONARSKA IZ
-  IZDAJENO PODRUČJE SPORTSKO REKREACIJSKE NAMENE (naruđeno)
-  IZDAJENO PODRUČJE SPORTSKO REKREACIJSKE NAMENE (naruđeno)
-  IZDAJENO PODRUČJE USOSTAVLJENO TURISTIČKE NAMENE - PUNION
-  IZDAJENO PODRUČJE GOSPODARSKA NAMENE
-  IZDAJENO PODRUČJE GOSPODARSKA NAMENE
-  IZDAJENO PODRUČJE GOSPODARSKA NAMENE
-  IZDAJENO PODRUČJE GOSPODARSKA NAMENE
-  IZDAJENO PODRUČJE GOSPODARSKA NAMENE
-  IZDAJENO PODRUČJE GOSPODARSKA NAMENE
-  IZDAJENO PODRUČJE GOSPODARSKA NAMENE
-  IZDAJENO PODRUČJE GOSPODARSKA NAMENE
-  IZDAJENO PODRUČJE GOSPODARSKA NAMENE
-  IZDAJENO PODRUČJE GOSPODARSKA NAMENE
-  IZDAJENO PODRUČJE GOSPODARSKA NAMENE
-  IZDAJENO PODRUČJE GOSPODARSKA NAMENE
-  IZDAJENO PODRUČJE GOSPODARSKA NAMENE
-  IZDAJENO PODRUČJE GOSPODARSKA NAMENE
-  IZDAJENO PODRUČJE GOSPODARSKA NAMENE
-  IZDAJENO PODRUČJE GOSPODARSKA NAMENE
-  IZDAJENO PODRUČJE GOSPODARSKA NAMENE
-  IZDAJENO PODRUČJE GOSPODARSKA NAMENE
-  IZDAJENO PODRUČJE GOSPODARSKA NAMENE
-  IZDAJENO PODRUČJE GOSPODARSKA NAMENE
-  IZDAJENO PODRUČJE GOSPODARSKA NAMENE
-  IZDAJENO PODRUČJE GOSPODARSKA NAMENE
-  IZDAJENO PODRUČJE GOSPODARSKA NAMENE
-  IZDAJENO PODRUČJE GOSPODARSKA NAMENE
-  IZDAJENO PODRUČJE GOSPODARSKA NAMENE
-  IZDAJENO PODRUČJE GOSPODARSKA NAMENE
-  IZDAJENO PODRUČJE GOSPODARSKA NAMENE
-  IZDAJENO PODRUČJE GOSPODARSKA NAMENE
-  IZDAJENO PODRUČJE GOSPODARSKA NAMENE
-  IZDAJENO PODRUČJE GOSPODARSKA NAMENE
-  IZDAJENO PODRUČJE GOSPODARSKA NAMENE
-  IZDAJENO PODRUČJE GOSPODARSKA NAMENE
-  IZDAJENO PODRUČJE GOSPODARSKA NAMENE
-  IZDAJENO PODRUČJE GOSPODARSKA NAMENE
-  IZDAJENO PODRUČJE GOSPODARSKA NAMENE
-  IZDAJENO PODRUČJE GOSPODARSKA NAMENE
-  IZDAJENO PODRUČJE GOSPODARSKA NAMENE
-  IZDAJENO PODRUČJE GOSPODARSKA NAMENE
-  IZDAJENO PODRUČJE GOSPODARSKA NAMENE
-  IZDAJENO PODRUČJE GOSPODARSKA NAMENE
-  IZDAJENO PODRUČJE GOSPODARSKA NAMENE
-  IZDAJENO PODRUČJE GOSPODARSKA NAMENE
-  IZDAJENO PODRUČJE GOSPODARSKA NAMENE
-  IZDAJENO PODRUČJE GOSPODARSKA NAMENE
-  IZDAJENO PODRUČJE GOSPODARSKA NAMENE
-  IZDAJENO PODRUČJE GOSPODARSKA NAMENE
-  IZDAJENO PODRUČJE GOSPODARSKA NAMENE
-  IZDAJENO PODRUČJE GOSPODARSKA NAMENE
-  IZDAJENO PODRUČJE GOSPODARSKA NAMENE
-  IZDAJENO PODRUČJE GOSPODARSKA NAMENE
-  IZDAJENO PODRUČJE GOSPODARSKA NAMENE
-  IZDAJENO PODRUČJE GOSPODARSKA NAMENE
-  IZDAJENO PODRUČJE GOSPODARSKA NAMENE
-  IZDAJENO PODRUČJE GOSPODARSKA NAMENE



GO
SE



Zupanje:	ISSAČKO-MOSLAVAČKA	Grad:	GLINA
Naziv prostornog plana:	V. IZMJENE I DOPUNE PROSTORNOG PLANA UREĐENJA GRADA GLINE PRILUČILOG PLANA ZA JAVNU RASPRAVU		
Naziv kategoriziranih prikaza:	GRADEVINSKO PODRUČJE NASELJA BALINAC		
Broj kategoriziranih prikaza:	4.29.	Mjerilo kategoriziranih prikaza:	1 : 5 000
Odluka o izradi plana:	Službeni glasnik 09/10123	Odluka predlagačkog tijela o donošenju plana:	Službeni glasnik 20/21
Datum donošenja odluke o izradi plana:	05.05.2015.	Datum izlaska u javnost:	08.05.2015.
Priprema projekta:	M.P.	Odgovorna osoba za provedbu javne rasprave:	gradonačelnik IVAN JANKOVIĆ, mag. ing. geod. et. geogr.
Milijerica na planu:	Milijerica Zavoda za prostorno uređenje Sisak-moslavacke županije (MOSLAVAC)		
Pravna osoba koja je izradila plan:	APE d.o.o. za arhitekturu, planiranje i ostale poslovne djelatnosti, Zagreb		
Priprema projekta:	SANDRA JAKOPEC, dipl.ing.arh.		
Odgovorni voditelj ureda nacrta prijedloga plana:	SANDRA JAKOPEC, dipl.ing.arh.		
Ured koji je izradio plan:	NIKOLA FRANIĆ, mag.ing.arh. MARTINA ŠKVRČIĆ, mag.ing.arh. ANJELINA KARLOVIĆ-GIŠIĆ, mag.ing.arh. EMIL ČORNAK, univ.mag.ing.arh.		
Priprema projekta:	M.P.	Predložitelj predlagačkog tijela:	MNSA ČOČIĆ, mag. arh.
Ured koji je izradio plan:	M.P.		

