

PROVEDBENI PROGRAM GRADA GLINE ZA RAZDOBLJE 2021-2025. GODINE

prosinac, 2021. godine

GRAD GLINA

Sadržaj

| | |
|---|----|
| UVODNA RIJEČ GRADONAČELNIKA | |
| UVOD..... | 1 |
| 1.1. Kontekst i metodologija izrade Provedbenog programa Grada Gline | 1 |
| 1.2. Zakonodavni okvir..... | 2 |
| 1.3. Strateški okvir | 2 |
| 2. ANALITIČKA PODLOGA | 4 |
| 2.1. Osnovni podaci | 4 |
| 2.2. Gradska uprava | 5 |
| 2.3. Potres kod Petrinje 2020. godine | 5 |
| 3. DRUŠTVO | 6 |
| 3.1. Demografija | 6 |
| 3.2 Stanovanje | 8 |
| 3.3 Društvena infrastruktura i obrazovanje..... | 9 |
| 3.3.1. Odgoj i obrazovanje..... | 9 |
| 3.3.2. Kultura | 11 |
| 3.3.3. Sport | 11 |
| 3.3.4. Civilno društvo..... | 12 |
| 3.3.5. Zdravstvena zaštita, socijalna skrb i socijalno uključivanje | 12 |
| 5. GOSPODARSTVO | 14 |
| 5.1. Proračun | 14 |
| 5.2. Tržište rada | 16 |
| 5.3 Poduzetništvo i poduzetnička infrastruktura | 17 |
| 5.4. Poljoprivreda..... | 19 |
| 5.5. Turizam | 20 |
| 5.6. Okoliš i gospodarenje otpadom..... | 21 |
| 5.7. Onečišćenje prirodnih resursa | 22 |
| 5.7.1. Energetika..... | 22 |
| 5.7.2. Vodoopskrba i odvodnja..... | 22 |
| 5.8. Prometna infrastruktura | 23 |
| 6. MISIJA I VIZIJA GRADA GLINE; SWOT ANALIZA..... | 24 |
| SWOT ANALIZA | 25 |
| 7. STRATEŠKI OKVIR PROVEDBENOG PROGRAMA GRADA GLINE ZA RAZDOBLJE 2021-2025. GODINE..... | 37 |
| 8. PRAĆENJE, IZVJEŠTAVANJE I VREDNOVANJE..... | 51 |
| 6.2. Praćenje i izvještavanje..... | 51 |
| 8.2. Vrednovanje akata strateškog planiranja..... | 52 |

| | |
|---|---|
| Slika 1 Položaj Sisačko-moslavačke županije | 4 |
| Slika 2 Gustoća naseljenosti po naseljima Grada Gline | 5 |

| | |
|---|----|
| Tablica 1 Broj stanovnika na području Grada Gline za razdoblje 2011.-2020..... | 7 |
| Tablica 2 Dobna i spolna struktura stanovništva | 7 |
| Tablica 3 Broj umrlih i novorođenih Grad Gline – statistike i projekcije | 8 |
| Tablica 4 Analiza stanova prema načinu korištenja | 9 |
| Tablica 5 Popis nepokretnog kulturnog dobra Grada Gline | 11 |
| Tablica 6 Indeks razvijenosti jedinica lokalne samouprave u Sisačko-moslavačkoj županiji..... | 14 |
| Tablica 7 Proračunski prihodi Grada Gline 2017-2021..... | 15 |
| Tablica 8 Proračunski rashodi Grada Gline 2017-2021. | 16 |
| Tablica 9 Ulaganja u strateške ciljeve Grada Gline..... | 16 |
| Tablica 10 Obrazovna struktura nezaposlenosti | 17 |
| Tablica 11 Poduzeća po NKD djelatnostima | 18 |
| Tablica 12 Broj zaposlenih po sektorima..... | 19 |
| Tablica 13 Broj OPG-ova na području Grada Gline | 20 |
| Tablica 14 Turizam: broj postelja i dolazaka | 20 |

| | |
|--|----|
| Grafikon 1 Kretanje broja stanovnika Grada Gline | 6 |
| Grafikon 2 Dobna struktura stanovništva | 8 |
| Grafikon 3 Kretanje broja djece upisane u vrtić na području Grada Gline 2017.-2020. | 9 |
| Grafikon 4 Broj učenika upisanih u osnovnu školu | 10 |
| Grafikon 5 Broj učenika upisanih u srednju školu | 10 |
| Grafikon 6 Broj udruga civilnog društva - Grad Gline..... | 12 |
| Grafikon 7 Struktura rashoda Grada Gline | 15 |
| Grafikon 8 Stopa nezaposlenosti | 17 |
| Grafikon 9 Broj brisanih i novootvorenih subjekata 2016-2020. | 18 |
| Grafikon 10 Količina miješanog komunalnog otpada - Grad Gline | 22 |

UVODNA RIJEČ GRADONAČELNIKA

Poštovani sugrađani i sugrađanke,

Provedbeni program Grada Gline za razdoblje 2021-2025. strateški je dokument koji se, sukladno zakonskim obvezama, donosi za vrijeme trajanja mandata gradonačelnika i kao takav vrijedi za taj mandat. Provedbenim programom definirane su mjere, aktivnosti te razvojni projekti Grada Gline za nadolazeće razdoblje s ciljem unaprjeđenja kvalitete života stanovnika Gline, jačanja poduzetništva, društvene i obrazovne infrastrukture te pozicioniranja grada na županijskoj i nacionalnoj razini kao grada sa značajnim poduzetničkim, gospodarskim, kulturnim i turističkim potencijalima.

Razorni potresi, kao i COVID-19 pandemija, ostavili su značajne posljedice na Grad Glinu, na svakodnevni život njegovih stanovnika, na radna mjesta i poduzetništvo, na zdravstvene i obrazovne sadržaje, ali i na zajednički duh stanovnika tijekom ovih teških vremena. Međutim, unatoč svim izazovima, Grad Glina je odlučio nepokolebljivo, optimistično i pragmatično ustrajati u ovim nepredvidljivim vremenima te raditi na postizanju najboljeg mogućeg životnog standarda i sigurnosti za sve svoje sugrađane, te potaknuti sublimaciju svih dostupnih potencijala na području grada.

Grad koji odiše bogatom kulturnom i dugogodišnjom obrtničkom odnosno poduzetničkom tradicijom, prirodnim dobrima te izraženom socijalnom osviještenošću i brigom za sve skupine stanovnika, zaslužuje vodstvo koje će uistinu čuti, prihvatiti i razumjeti potrebe grada i građana te nekompromisno raditi na ključnim ciljevima poput obnove grada, jačanja gospodarstva i poduzetništva, demografskih mjera te društvenog sadržaja, prijeko potrebnih za postizanje nacionalnih odnosno europskih standarda života.

Shodno tome, izrada ovog Provedbenog programa bila je vođena pragmatičnošću i vizijom ostvarivanja najboljih rezultata u okviru objektivnih mogućnosti, prepoznatih prilika i dobra koje gradu stoje na raspolaganju, pronalaskom rješenja za stare i novonastale izazove u našem društvu. Programom će se nastojati realizirati ključne projekte od velikog značaja za naš grad i njegove stanovnike, s ciljem daljnjeg razvoja svih područja našeg djelovanja i života.

Vjerujem kako vođeni jasnim ciljevima, motiviranošću i bliskom suradnjom možemo zajednički ostvariti ambiciozne, ali realne ciljeve ovog Programa. Kako bismo omogućili uspješan i kvalitetan nastavak razvoja Grada Gline, potrebno je uskladiti gospodarske i društvene interese, ulaganja u prometnu i stambenu infrastrukturu, kulturu i obrazovanje te zaštitu okoliša i održivi razvoj. Spremni smo se suočiti sa svim izazovima modernog svijeta te omogućiti svojim sugrađanima i sugrađankama visoko razvijene društvene usluge kao i visoki standard života. Ostvarenjem ciljeva iz ovog strateškog dokumenta Grad Glina će zasigurno biti još razvijeniji i za život ljudi ugodniji grad.

Vodeći se navedenim, pozivam Vas da se svojim konstruktivnim prijedlozima uključite u izradu i unaprjeđenje ovog provedbenog programa te na taj način doprinesete razvoju našeg grada u bliskoj budućnosti.

GRADONAČELNIK, Ivan Janković

UVOD

1.1. Kontekst i metodologija izrade Provedbenog programa Grada Gline

Sukladno Zakonu o strateškom planiranju i upravljanju razvojem Republike Hrvatske (*»Narodne novine« broj 123/17, članak 26.*), Grad Gline izradio je ovaj strateški akt za sljedeće mandatno razdoblje, odnosno dokument službenog naziva **Provedbeni program Grad Gline za razdoblje 2021. do 2025. godine.**

Provedbeni programi jedinica lokalne samouprave **kratkoročni su akti strateškog planiranja** koji opisuju i osiguravaju postizanje ciljeva, ako je primjenjivo, iz srednjoročnog akta strateškog planiranja i poveznicu s proračunom jedinice lokalne samouprave. Provedbeni program jedinice lokalne samouprave donosi se za vrijeme trajanja mandata izvršnog tijela jedinice lokalne samouprave i vrijedi za taj mandat. Slijedom navedenog, **Odlukom o pokretanju postupka izrade Provedbenog programa Grada Gline za razdoblje od 2021-2025. godine** (KLASA: 302-01/21-01/13, URBROJ: 2176/20-06-21-4) pokrenut je proces pripreme izrade dokumenta službenog naziva Provedbeni program Grad Gline za razdoblje 2021-2025. godine. Za potrebe procesa izrade Programa imenovano je i Radno tijelo u sljedećem sastavu:

1. *Ivan Janković, mag.ing.geod. et. geoinf. – gradonačelnik*
2. *Nikša Odić, mag.iur.*
3. *Ivica Cestarić, dipl.ing.prom.*
4. *Domagoj Filipović, struč.spec.oec.*
5. *Igor Sušilović, mag.ing.aedif.*
6. *Katica Filipović, struč.spec.oec.*
7. *Darko Dvorneković, bacc.oec.*
8. *Ivica Milčić, dipl.ing.stroj.*
9. *dr.sc. Damir Fabijanac, dipl.ing.agr.*
10. *Sandra Ščrbak Abramović, mag.oec.*
11. *Renata Žugaj, upr. pravnik*
12. *Nada Babić, dipl.ing.agr.*

Također, sa svojim prijedlozima projekata sudjeluju čelnici trgovačkih društava i javnih ustanova u vlasništvu Grada Gline. Osim toga, angažirana je vanjska konzultantska tvrtka, Logička matrica d.o.o., koja sudjeluje u koordinaciji svih aktivnosti izrade Provedbenog programa i pratećih dokumenata te u pripremi istih.

Proces izrade Provedbenog programa Grada Gline za razdoblje 2021-2025. godine odvija se u nekoliko faza, kako slijedi:

1. *Izrada analize stanja*
2. *Definiranje baze projekata koji će se započeti i/ili realizirati do 2025. godine*
3. *SWOT analiza*
4. *Prijedlog vizije i misije*
5. *Razrada mjera, aktivnosti i projekata, u skladu sa strateškim ciljevima Nacionalne razvojne strategije*
6. *Izrada terminskog, akcijskog i financijskog plana provedbe razvojnih mjera*
7. *Izrada terminskog, akcijskog i financijskog plana provedbe razvojnih projekata*
8. *Predlaganje nacrtu Provedbenog programa Grad Gline za razdoblje 2021-2025. godine*
9. *Provođenje javnog savjetovanja o Nacrtu*
10. *Usvajanje Provedbenog programa Grad Gline*

Kao prilozi ovom dokumentu izrađeni su:

PRILOG 1. *TERMINSKI, AKCIJSKI I FINACIJSKI PLAN PROVEDBE RAZVOJNIH MJERA*

PRILOG 2. *TERMINSKI, AKCIJSKI I FINACIJSKI PLAN PROVEDBE RAZVOJNIH PROJEKATA*

| PRILOG 3. OSTALI POTENCIJALNI PROJEKTI ZA MANDATNO RAZDOBLJE 2021-2025. GODINE

| PRILOG 4. KOMUNIKACIJSKA STRATEGIJA I KOMUNIKACIJSKI AKCIJSKI PLAN

| PRILOG 5. STRATEGIJA SAVJETOVANJA

| PRILOG 6. IZVJEŠĆE SA PROVEDENOG SAVJETOVANJA

Za izradu analize stanja korišteni su interni i eksterni relevantni podaci, poput Izvješća o izvršenju proračuna Grada Gline (2016.-2020.), podataka Državnog zavoda za statistiku, Financijske agencije, Hrvatskog zavoda za zapošljavanje, Hrvatske gospodarske komore, Registra udruga, Upisnika poljoprivrednika te izvješća drugih nacionalnih institucija i službenih baza podataka.

1.2. Zakonodavni okvir

Zakonom o sustavu strateškog planiranja i upravljanja razvojem Republike Hrvatske (*»Narodne novine« broj 123/17*) uređen je sustav strateškog planiranja u Republici Hrvatskoj na svim razinama upravljanja (nacionalnoj, regionalnoj i lokalnoj razini) te način pripreme, izrade, provedbe, izvješćivanja, praćenja provedbe i učinaka te vrednovanja akata strateškog planiranja od nacionalnog značaja i od značaja za jedinice lokalne i područne (regionalne) samouprave. Na temelju članka 15. stavka 2. Zakona o sustavu strateškog planiranja i upravljanja razvojem Republike Hrvatske (*»Narodne novine«, broj 123/17*), Vlada Republike Hrvatske je 2018. godine donijela *Uredbu o smjernicama za izradu akata strateškog planiranja od nacionalnog značaja i od značaja za jedinice lokalne i područne (regionalne) samouprave* (*»Narodne novine«, broj 89/2018*). Sustav strateškog planiranja u RH temelji se nacionalnim (*Nacionalna razvojna strategija Republike Hrvatske do 2030. godine*), regionalnim, odnosno županijskim (*Planovi razvoja jedinica regionalne/područne samouprave za razdoblje 2021-2027.*) te lokalnim (*Provedbeni programi jedinica lokalne samouprave za razdoblje 2021-2025.*) aktima strateškog planiranja.

U skladu s navedenim, Provedbeni program Grada Gline za razdoblje 2021-2025. godine predstavlja kratkoročni strateški akt kojim će se definirati mjere, aktivnosti te razvojni projekti Grada Gline, a koji su usklađeni sa strateškim okvirom hijerarhijski viših akata, odnosno s Nacionalnom razvojnom strategijom Republike Hrvatske do 2030. godine (dalje: NRS 2030.) te će nakon donošenja Plana razvoja Sisačko-moslavačke županije za razdoblje 2021-2027. biti usklađen sa županijskim planom razvoja. Obvezni sadržaj Provedbenog programa Grada Gline za razdoblje 2021-2025. godine utvrđen je člankom 18. *Uredbe o smjernicama za izradu akata strateškog planiranja od nacionalnog značaja i od značaja za jedinice lokalne i područne (regionalne) samouprave* (*»Narodne novine«, broj 89/2018*).

1.3. Strateški okvir

NRS 2030 usklađena je s ciljevima nove regionalne i kohezijske politike Europske unije za razdoblje 2021.-2027.:

1. Pametnija Europa (*Smarter Europe*),
2. Zelena Europa bez ugljika (*Greener, low-carbon Europe*),
3. Povezanija Europa (*More connected Europe*),
4. Socijalnija Europa (*More social Europe*) i
5. Europa bliža građanima (*Europe closer to citizens*)

Strateški okvir NRS 2030, kao krovni nacionalni strateški akt na koji se potom veže i strateški smjer razvoja na regionalnoj i lokalnoj razini sastoji se od sljedećih razvojnih smjerova i strateških ciljeva (dalje: SC):

📌 Razvojni smjer 1. Održivo gospodarstvo i društvo

- SC 1. Konkurentno i inovativno gospodarstvo
- SC 2. Obrazovani i zaposleni ljudi
- SC 3. Učinkovito i djelotvorno pravosuđe, javna uprava i upravljanje državnom imovinom
- SC 4. Globalna prepoznatljivost i jačanje međunarodnog položaja i uloge Hrvatske

∠ Razvojni smjer 2. Jačanje otpornosti na krize

- SC 5. Zdrav, aktivan i kvalitetan život
- SC 6. Demografska obnova i bolji položaj obitelji
- SC 7. Sigurnost za stabilan razvoj

∠ Razvojni smjer 3. Zelena i digitalna tranzicija

- SC 8. Ekološka i energetska tranzicija za klimatsku neutralnost
- SC 9. Samodostatnost u hrani i razvoj biogospodarstva
- SC 10. Održiva mobilnost
- SC 11. Digitalna tranzicija društva i gospodarstva

∠ Razvojni smjer 4. Ravnomjeren regionalni razvoj

- SC 12. Razvoj potpomognutih područja i područja s razvojnim posebnostima
- SC 13. Jačanje regionalne konkurentnosti

Dokument je usklađen s višegodišnjem financijskim okvirom EU te aktima strateškog planiranja povezanim s uvjetima koji omogućavaju provedbu fondova Europske unije u razdoblju od 2021-2027. godine definiranim Odlukom o utvrđivanju akata strateškog planiranja povezanih s uvjetima koji omogućavaju provedbu fondova Europske unije u razdoblju od 2021. do 2027. godine, rokova donošenja i tijela zaduženih za njihovu izradu (Vlada Republike Hrvatske, KLASA: 022-03/20-04/352, URBROJ: 50301-05/16-20-6), a koja je u skladu s Prijedlogom uredbe Europskog parlamenta i Vijeća o utvrđivanju zajedničkih odredbi o Europskom fondu za regionalni razvoj, Europskom socijalnom fondu plus, Kohezijskom fondu i Europskom fondu za pomorstvo i ribarstvo i financijskih pravila za njih i za Fond za azil i migracije, Fond za unutarnju sigurnost i Instrument za upravljanje granicama i vize (COM(2018) 375 final).

2. ANALITIČKA PODLOGA

2.1. Osnovni podaci

Grad Glina nalazi se u Sisačko-moslavačkoj županiji. Prostor najvećim dijelom graniči na istoku s Gradom Petrinjom te na jugu s Općinom Dvor. Jugozapadni dio naslonjen je na granicu sa državom Bosnom i Hercegovinom, na zapadu graniči sa općinama Gvozd i Topusko, te na sjeveru s Općinom Lekenik i Općinom Pokupsko. Od Grada Zagreba, Glina je udaljena 60 kilometara s relativno dobro povezanošću.

Slika 1 Položaj Sisačko-moslavačke županije

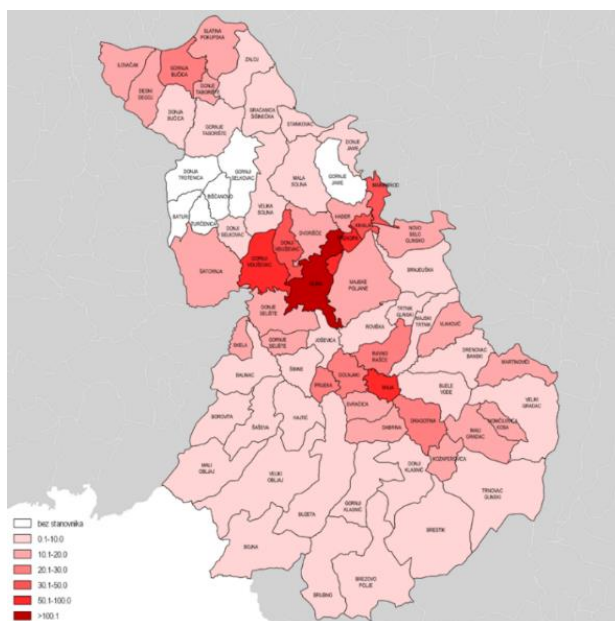


Grad Glina zauzima površinu od **544,10 km²**, što iznosi **8,21%** površine Sisačko-moslavačke županije. U sastavu Grada nalazi se **69 naselja**¹ što stavlja Glinu pri vrh gradova po broju naselja (iza Ozlja i grada Zagreba koji ima 70 naselja). Gledajući sve hrvatske gradove po površini administrativnog područja koje zauzimaju, vidljivo je da je Glina pri samom vrhu, što stvara velika opterećenja na gradski proračun obzirom na površinu koju mora održavati.

Grad Glina se prostorno-geografski može podijeliti na **tri prirodne cjeline**: na jugu su sjeverni ogranci Zrinske gore, na sjeveru nisko, brežuljkasto pokupsko pobrđe i središnji dio koji čine doline rijeka Gline, Maje i Čemernice. Smješten je u srednjem toku rijeke Gline, između rijeke Kupe na sjeveru i Zrinske gore na jugu, obuhvaćajući više prostornih cjelina - zapadno Zrinsko predgorje, ravnice rijeke Gline i južni dio srednje Pokupske ravnice. Rijeka Glina izvire na prostoru općine Slunj te teče prema sjeveroistoku kroz Topusko i grad Glinu gdje se nakon dvadesetak kilometara sjeverno od grada Gline ulijeva u rijeku Kupu. Rijeka Glina ima znatan vodeni potencijal osobito nakon ulijevanja rječice Maje nakon grada Gline.

¹ Balinac, Baturi, Bijele Vode, Bišćanovo, Bojna, Borovita, Brestik, Brezovo Polje, Brnjeuška, Brubno, Buzeta, Dabrina, Desni Degoj, Dolnjaki, Donja Bučica, Donja Trstenica, Donje Jame, Donje Selište, Donje Taborište, Donji Klasnić, Donji Selkovac, Donji Viduševac, Dragotina, Drenovac Banski, Dvorišće, Glina, Gornja Bučica, Gornje Jame, Gornje Selište, Gornje Taborište, Gornji Klasnić, Gornji Selkovac, Gornji Viduševac, Gračanica Šišinečka, Hađer, Hajtić, Ilovačak, Joševica, Kihalac, Kozaperovica, Maja, Majske Poljane, Majski Trtnik, Mala Solina, Mali Gradac, Mali Obljaj, Marinbrod, Martinovići, Momčilovića Kosa, Novo Selo Glinsko, Prekopa, Prijeka, Ravno Rašće, Roviška, Skela, Slatina Pokupska, Stankovac, Svračica, Šaševa, Šatornja, Šibine, Trnovac Glinski, Trtnik Glinski, Turčenica, Velika Solina, Veliki Gradac, Veliki Obljaj, Vlahović i Zaloj.

Slika 2 Gustoća naseljenosti po naseljima grada Gline



Promatrajući gustoću naseljenosti po naseljima, najveća koncentracija stanovništva je upravo na području Grada Gline (>100.1), a potom u naseljima Gornji i Donji Viduševac, Prekopa, Maja, Marinbrod te Kihalac. Manja, ali opet značajna naseljenost je u naseljima Šatornija, Donje i Gornje Selište, Majske Poljane, Novo Selo Glinsko, Dvorišće, Prijeka, Donjaki i Ravno Rašće. Međutim, većinu naselja karakterizira niska ili vrlo niska gustoća naseljenosti što ukazuje na nedostatnu razvijenost pojedinih naselja, ali i kontinuirani trend iseljavanja lokalnog stanovništva.

2.2. Gradska uprava

Do kolovoza 2021. godine gradska uprava Grada Gline sastojala se od 3 odjela: Ured gradonačelnika, Upravni odjel za gospodarske djelatnosti, prostorno uređenje, gradnju i gradsku imovinu te Upravni odjel za financije i proračun. Na temelju članka 35. stavak 1. točke 4. i članka 53. stavka 3. Zakona o lokalnoj i područnoj (regionalnoj) samoupravi (Narodne novine, broj 33/01, 60/01) i članka 30. Statuta Grada Gline, Gradsko vijeće Grada Gline donijelo je odluku o ustrojstvu i djelokrugu – **Jedinstvenog upravnog odjela Grada Gline**. Jedinstveni upravni odjel ustrojio se za obavljanje poslova u jednom ili više upravnih i/ili stručnih područja, a uvažavajući organizacijsku povezanost u cilju učinkovitog obavljanja poslova iz samoupravnog djelokruga Grada Gline.

Gradska uprava Gline sastoji se od ukupno 31 zaposlenika od kojih je 26 zaposleno na neodređeno, a 5 na određeno vrijeme. Gledajući rodnu strukturu zaposlenika, žene čine 67,74 % uprave dok su preostalih 32,26 % muškarci (10). Po pitanju dobne strukture, najveći broj zaposlenih je u dobi od 56 do 60 godina, dok je podjednak broj (5) zastupljen u dobi od 20-25 te 36-40 godina. Preostale dobne skupine su gotovo podjednako zastupljene.

2.3. Potres kod Petrinje 2020. godine

Potres kod Petrinje 2020. magnitude 6,4 MW pogodio je 29. prosinca 2020. godine Sisačko-moslavačku županiju s epicentrom 3 km jugozapadno od grada Petrinje. Maksimalni intenzitet osjećaja procijenjen je na VIII. (jako štetno) do IX. (razorno) stupanj na europskoj makro seizmičkoj ljestvici. Ovom su događaju prethodila tri velika potresa, od kojih najjači magnitude 5,2 MW. Nakon ovoga, uslijedila je serija nekoliko stotina potresa, od kojih najjači magnitude 5,0 po Richterovoj ljestvici.

Većina materijalne štete zabilježena je na području Sisačko-moslavačke županije. Na području **Gline** zabilježeno je **pet poginulih osoba** posljedicom potresa, a većina zgrada pretrpjela je značajna oštećenja. Znatna oštećenja obiteljskih kuća nastala su zbog izostanka adekvatnog seizmičkog projektiranja te nestručne gradnje. Veći dio

oštećenih zgrada u središnjem povijesnom dijelu naselja izgrađen je prije usvajanja seizmičkih propisa pa je to jedan od temeljnih čimbenika zbog kojih je stambeni fond podložan oštećenjima.

Ukupan broj oštećenih građevina u zaštićenoj povijesnoj gradskoj jezgri Grada Gline je **387**. Materijalnu štetu pretrpjeli su sustavi vodoopskrbe i odvodnje, upravne zgrade i uredska oprema javnih isporučitelja vodnih usluga. Štetu na zgradama i/ili opremi prijavilo je sedam javnih isporučitelja usluga među kojima je i Vodovod Glina d.o.o. Posljedice koje je za sobom ostavio potres dugi niz godina usporavat će razvoj Grada Gline.

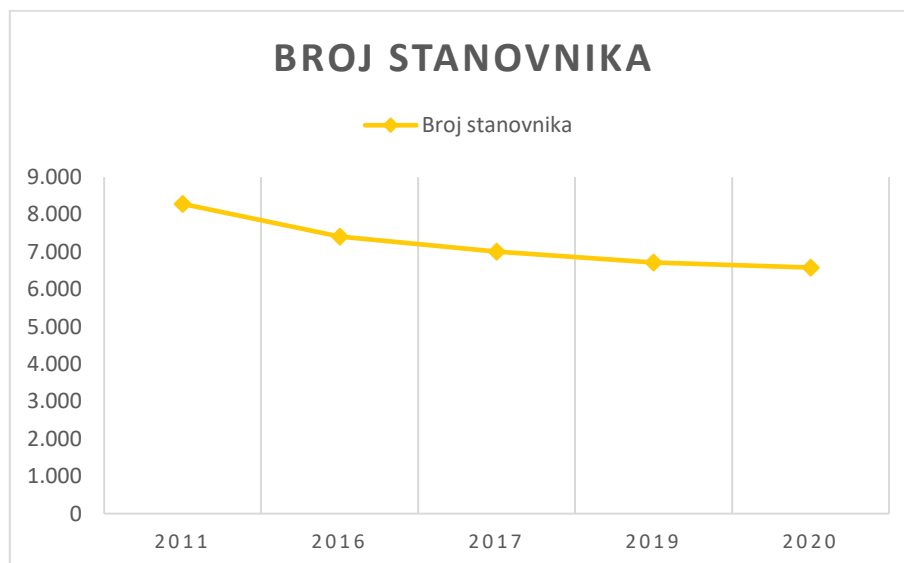
3. DRUŠTVO

3.1. Demografija

Prostor Gline je kroz povijest bilježio velike fluktuacije stanovništva, koje su uvjetovane raznim povijesno ekonomskim faktorima. U bližoj povijesti, najviše je primjetan drastičan pad broja stanovnika poslije Domovinskog rata, odnosno sa 23.040 stanovnika 1991. godine na 9.868 stanovnika na sljedećem službenom popisu 2001. godine, što iznosi pad od gotovo **60%** broja stanovnika. Velikim dijelom je do toga došlo zbog ratnih razaranja, iseljavanja hrvatskog, a zatim i srpskog stanovništva tijekom i neposredno poslije Domovinskog rata.

Na prostoru Grada Gline, prema podacima o broju stanovništva Državnog zavoda za statistiku za 2011. godinu, ukupno je **9.283 stanovnika**, od čega 4.611 muškaraca i 4.622 žena. Međutim, značajan pad broja stanovnika vidljiv je bio već 2017. godine, kada je ukupno bilo **7.008 stanovnika**, od čega 3.659 muškaraca i 3.349 žena, što čini 4,6% ukupnog stanovništva Sisačko-moslavačke županije, zauzimajući tako 6. mjesto iza Siska, Petrinje, Kutine, Novske i Popovače. Kontinuirani pad broja stanovništva očekuje se i prema procjenama broja stanovništva za 2020. godinu kojima se procjenjuje ukupan broj od **6.581 stanovnika** na području Grada Gline. Dakle, u vremenskom razdoblju 2011-2020. godine u Gradu Glini se broj stanovnika smanjio za **29%**.

Grafikon 1 Kretanje broja stanovnika Grada Gline



Izvor: Državni zavod za statistiku

Na temelju podataka Popisa stanovništva 2011. godine, prirodnog kretanja i migracijskog salda, Državni zavod za statistiku svake godine objavljuje i procjenu broja stanovnika za pojedine gradove i općine. Prema tim podacima, pretpostavlja se kontinuirani pad broja stanovnika, te je za 2019. godinu procijenjeno da na području Grada Gline živi **6.718 stanovnika**.

Tablica 1 Broj stanovnika na području Grada Gline za razdoblje 2011.-2020.

| | 2011. | 2012. | 2013. | 2014. | 2015. | 2016. | 2017. | 2018. | 2019. | 2020. | INDEKS |
|------------------------------------|---------|---------|---------|---------|---------|---------|---------|---------|---------|---------|--------|
| Grad Glina | 9.283 | 8.656 | 8.341 | 7.989 | 7.694 | 7.408 | 7.008 | 6.824 | 6.718 | 6.581 | 70,9 |
| Sisačko-moslavačka županija | 172.439 | 168.229 | 165.166 | 162.345 | 158.811 | 155.251 | 150.444 | 147.216 | 144.599 | 142.579 | 82,7 |

Izvor: Hrvatski zavod za statistiku

Ako se razmatra i gustoća stanovništva, ona za područje Grada Gline iznosi **17,06 stanovnika po metru kvadratnom**, dok za prostor županije iznosi 38,52 stanovnika. Spomenuta pojava se može objasniti velikim prostorom kojeg Grad Glina administrativno zauzima, ali je istovremeno i pokazatelj slabe naseljenosti i atraktivnosti gradskog područja. Uzevši podatke o broju stanovnika za razdoblje od 2001. godine do danas, vidljiv je daljnji konstantan pad broja stanovništva.

U analizi strukturnih obilježja određene populacije, struktura stanovništva prema dobi (uz onu prema spolu) predstavlja najvažniji dio biološke (demografske) strukture. Dobna struktura preslika je povijesnog razvoja stanovništva u određenom vremenskom razdoblju, ali u njoj se zrcali i utjecaj prostora na određenu populaciju. Predstavlja jedan od najvažnijih pokazatelja biodinamike stanovništva nekog područja, a važnost se očituje i u društvenim i gospodarskim implikacijama.

Starenje stanovništva negativan je demografski proces koji je već desetljećima prisutan u većini zemalja EU, ali i u cijeloj Hrvatskoj. Prosječna starost stanovnika Grada Gline 2001. iznosila je **46,1** godinu, što je više nego prosječna starost u Sisačko-moslavačkoj županiji (40,7 godina) i u Republici Hrvatskoj (39,3 godina). U 2011. godini prosječna starost stanovnika Grada Gline iznosila je 45,8 godina. Koeficijent starosti na području Grada Gline iznosi **32,7** što je više od Sisačko-moslavačke županije (26,2) i Republike Hrvatske (24,1).

Tablica 2 Dobna i spolna struktura stanovništva

| Spol | Ukupno | 0-19 | Radno sposobno stanovništvo 15-64 | 60 i više godina | Prosječna starost | Indeks starenja | Koeficijent starosti |
|-----------|--------------|--------------|-----------------------------------|------------------|-------------------|-----------------|----------------------|
| M | 4.661 | 812 | 3.171 | 1.201 | 42,5 | 147,9 | 25,8 |
| Ž | 4.622 | 783 | 2.590 | 1.839 | 49,1 | 234,9 | 39,8 |
| UK | 9.283 | 1.595 | 5.761 | 3.040 | 45,8 | 190,6 | 32,7 |

Izvor: Državni zavod za statistiku

Gledajući starosnu sliku stanovništva i prirodni prirast, vidljiv je također negativan trend. 2011. godine broj umrlih je bio 187, a novorođenih 68. Tijekom 2016. i 2017. dolazi do smanjenja broja umrlih, ali i broja novorođenih, a potom do ponovnog povećanja tijekom 2019. i 2020. godine, osobito broja umrlih. U razdoblju 2011-2020. godine ukupan broj umrlih stanovnika grada Gline iznosi **868**, a broj rođenih **288** što znači da je gotovo **tri puta više stanovnika umrlo, nego što je rođeno**.

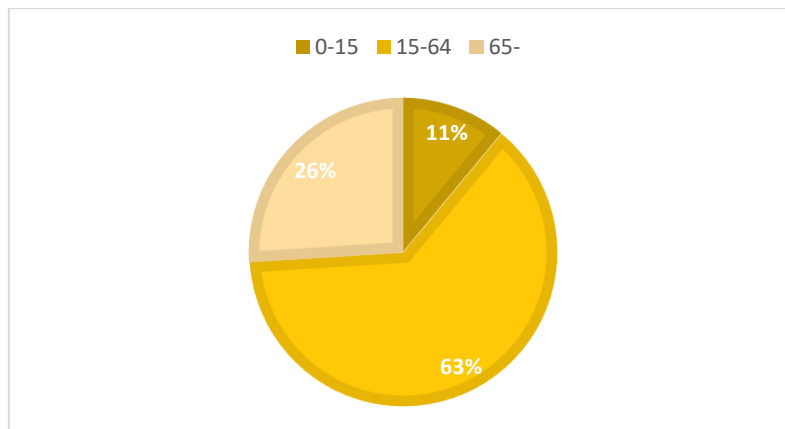
Tablica 3 Broj umrlih i novorođenih Grad Glina – statistike i projekcije

| | 2011 | 2016 | 2017 | 2019 | 2020 |
|------------|------|------|------|------|------|
| Umrli | 187 | 160 | 151 | 185 | 185 |
| Novorođeni | 68 | 49 | 51 | 60 | 60 |

Izvor: Državni zavod za statistiku

Prema udjelu u broju stanovnika, najzastupljenije su osobe između 60 i 64 godina starosti, ali kada se podaci promatraju grupno, vidljivo je da je piramida stanovništva slična onoj u Republici Hrvatskoj, odnosno da je najzastupljenija grupa stanovništva od 15 do 60 godina, odnosno radno aktivnog stanovništva (udio od **62%**), što daje naznake za razvoj gospodarskog sektora. Ono što treba biti razlog za zabrinutost jest broj rođenih i udio mladih do 15 godina u ukupnom stanovništvu (oko **11,5%**), koji će biti nositelji razvoja grada u budućnosti.

Grafikon 2 Dobna struktura stanovništva



Izvor: Državni zavod za statistiku

Prema podacima popisa stanovništva iz 2011. godine, stanovnika iz inozemstva je ukupno bilo **2.630**, od kojih je najviše – 1.709 iz Srbije, 531 iz BiH, odnosno 229 iz Njemačke. Ako se pogledaju podaci o migraciji stanovništva za područje Grada Gline, podaci nisu toliko pozitivni. Hrvatska je pogođena emigracijskim valom mladih ljudi, a područje Sisačko-moslavačke županije i Grada Gline je u tom segmentu istaknuto kao jedan od negativnijih primjera. Podaci iz 2011. godine govore da je doselilo 53 osobe, ali da je istovremeno iselilo ukupno 150 stanovnika. U 2017. godini na područje Grada Gline doselilo 178 stanovnika, a iselilo ukupno 452 stanovnika pri čemu je veliki broj onih koji napuštaju županiju (njih 134), ali i RH (njih čak 198). Projekcije i trenutni dostupni podaci za 2020. godinu pokazuju da je doselilo 27 stanovnika, a istovremeno je njih 45 napustilo Grad.

3.2 Stanovanje

Prema rezultatima popisa stanovništva 2011. godine u Gradu Glini zabilježena su **3.532** privatna kućanstva od čega 2.272 obiteljskih kućanstava, 1.184 samačkih te 76 višečlanih kućanstava. Ukupno je popisano 7.356 stanova od čega 7.282 (99%) stanova za stalno stanovanje. Od ukupnog broja stanova za stalno stanovanje, 3.501 stanova je stalno nastanjeno, 2.732 privremeno, a 1.049 stanova je napušteno. Povremeno se koristi 65 stanova za odmor i rekreaciju, a 2 stana u vrijeme sezonskih radova u poljoprivredi. Nijedan stan nije registriran da se koristi samo za iznajmljivanje turistima, a 7 stanova se koristi za obavljanje drugih djelatnosti.

Tablica 4 Analiza stanova prema načinu korištenja

| | Grad Glina | SMŽ |
|---|--|---------------|
| Stanovi za stalno stanovanje | Ukupno | 7.282 |
| | Nastanjeni | 3.501 |
| | privremeno nastanjeni | 2.732 |
| | Napušteni | 1.049 |
| Stanovi koji se koriste povremeno | za odmor i rekreaciju | 65 |
| | u vrijeme sezonskih radova u poljoprivredi | 2 |
| Stanovi u kojima se samo obavljala djelatnost | iznajmljivanje turistima | - |
| | ostale djelatnosti | 7 |
| UKUPNO: | 7.356 | 93.712 |

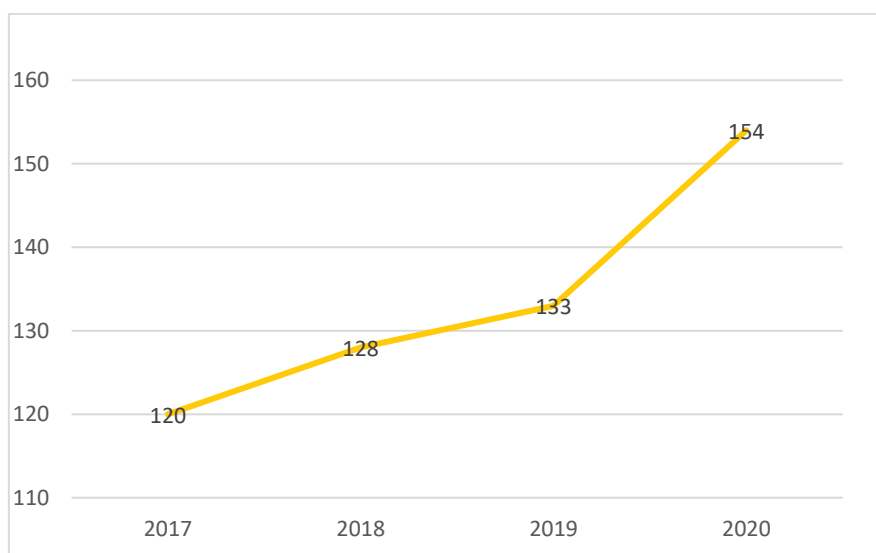
Izvor: Grad Glina

3.3 Društvena infrastruktura i obrazovanje

3.3.1. Odgoj i obrazovanje

Predškolski odgoj i obrazovanje u Gradu Glini organizirani su u Dječjem vrtiću „Bubamara“ koji svoju djelatnost obavlja na adresi Frankopanska ulica 33 u Glini. Ukupan broj djece upisane u DV „Bubamara“ u promatranom razdoblju kretao se od 120 (koliko ih je bilo upisano 2017. godine) do 154 djece upisane u 2020. godini, što znači porast broja djece od **28%**. U vrtiću se provodi cjelodnevni 10-satni program njege, odgoja i obrazovanja, prehrane, socijalne i zdravstvene zaštite te skrbi o djeci rane i predškolske dobi je 2017. godine bilo četiri, a 2020. godine šest.

Grafikon 3 Kretanje broja djece upisane u vrtić na području Grada Gline 2017.-2020.

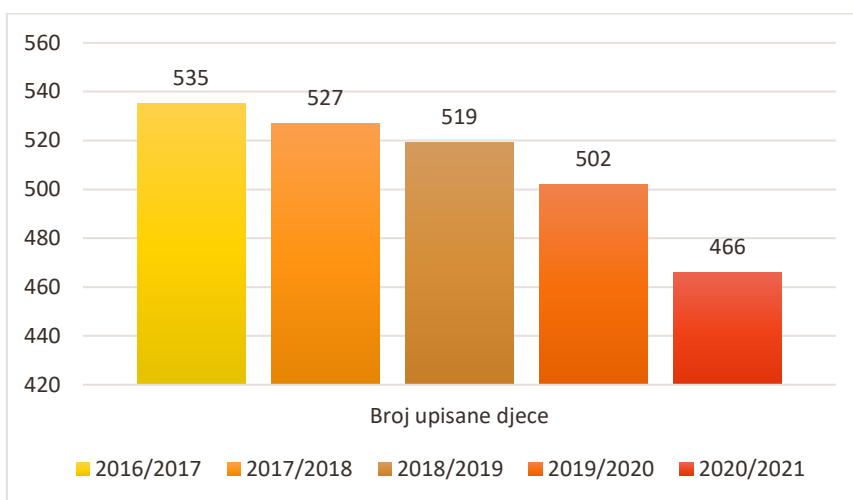


Izvor: Grad Glina

Osnovnoškolsko obrazovanje provodi se u Osnovnoj školi Glina i Područnim školama u naselju Gornji Viduševac i Maja (ukupno upisano 466 učenika 2020. godine). U Gradu djeluje Srednja škola Glina sa 13 razrednih odjeljenja

i oko 190 učenika u programu opće gimnazije, ekonomskom programu i programu šumarstva - drvodjeljski tehničar-dizajner. Osim toga, postoje i trogodišnji programi elektrotehnike te ekonomije.

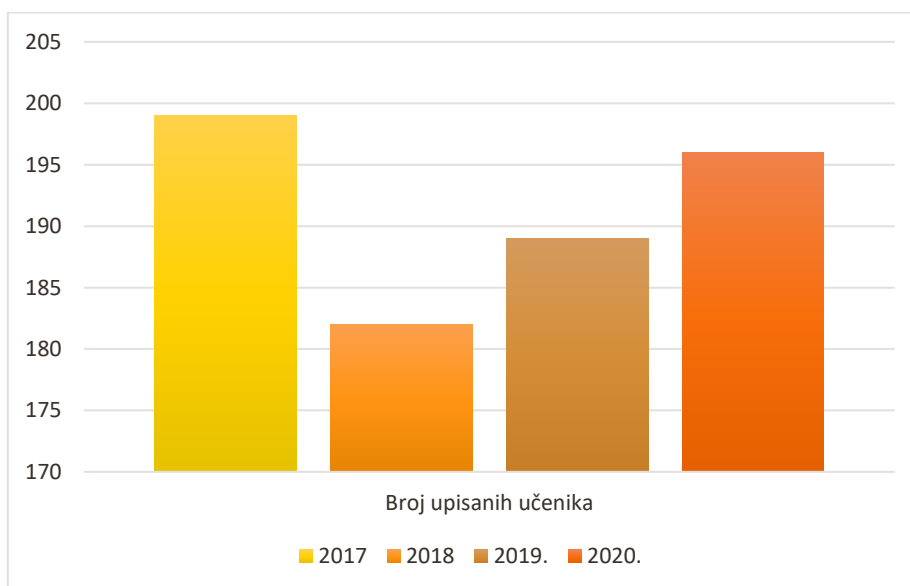
Grafikon 4 Broj učenika upisanih u osnovnu školu



Izvor: Grad Glina

Promatrajući trendove upisa djece u osnovne škole, može se uočiti kontinuirani pad broja upisane djece u osnovnoškolsko obrazovanje u intervalu od 2016. do 2020. godine odnosno govorimo o ukupnom broju od **69 djece manje** koji su upisani u osnovnu školu 2020. godine u odnosu na 2016. Po pitanju srednjoškolskog obrazovanja, broj upisanih učenika bilježi manje varijacije sa evidentnim padom broja učenika upisanih 2018. godine (182) u odnosu na 2017. godinu, a do ponovnog povećanja dolazi u 2020.

Grafikon 5 Broj učenika upisanih u srednju školu



Izvor: Grad Glina

3.3.2. Kultura

Što se tiče kulturne baštine za potrebe izrade izmjena i dopuna Prostornog plana uređenja Grada Gline (Ministarstvo kulture, Uprava za zaštitu kulturne baštine - Konzervatorski odjel u Sisku), izrađena je adekvatna konzervatorska podloga područja jedinice lokalne samouprave. Konzervatorskom podlogom utvrđen je status zaštićenog kulturnog dobra za 17 dobara (za jednu cjelinu - Kulturno-povijesna cjelina grada Gline i za šesnaest pojedinačnih kulturnih dobara). U podlozi su predložene zaštite za trajno ili preventivno zaštićena kulturna dobra te su predložene zaštite dobara od lokalnog značaja, dok su ostali spomenici evidentirani. Prema ovom elaboratu, na području Grada Gline postoji 10 registriranih kulturnih dobara, a 7 preventivno zaštićenih, ali su sva evidentirana i predložena, ovisno o svojoj vrijednosti i važnosti, za zaštitu u određenoj kategoriji.

Tablica 5 Popis nepokretnog kulturnog dobra Grada Gline

| Mjesto | Naziv nepokretnog kulturnog dobra |
|------------------|---|
| Bojna | Arheološko nalazište Brekinjova Kosa u Bojni |
| Buzeta | Memorijalno mjesto pravoslavne parohijske crkve sv. Ilije |
| Donje Selište | Tradicijska kuća u Donjem Selištu kbr. 19 |
| Glina | Hotel Casina, Antuna i Stjepana Radića 17 i 19 |
| Glina | Kulturno-povijesna cjelina grada Gline |
| Glina | Memorijalno mjesto crkve sv. Ivana Nepomuka |
| Glina | Zgrada "Kapelnikov stan" |
| Glina | Zgrada, Trg bana Josipa Jelačića 21 |
| Gornja Bučica | Crkva sv. Antuna Padovanskog |
| Gornji Viduševac | Crkva sv. Franje Ksaverskog |
| Maja | Crkva sv. Ilije Proroka |
| Majske Poljane | Crkva Hristovog Vaskrsenja |
| Majske Poljane | Tradicijska kuća |
| Slatina Pokupska | Kapela Presvetog Trojstva |

Izvor: Grad Gline

Kulturne ustanove smještene su u višenamjenskom objektu „*Hrvatski dom*“ u kojem se nalazi gradska knjižnica i čitaonica, kino dvorana te prostor za razne manifestacije i rad kulturno umjetničkih društava. U Gradu djeluje i Vatrogasna zajednica Grada Gline s članicama – dobrovoljnim vatrogasnim društvima u naseljima: Glina, Gornja Bučica, Gornje Taborište, Mali Gradac, Novo Selo Glinsko, Šatornja i Viduševac. U većini naselja kontinuirano se uređuju mjesni domovi ili se vrši prenamjena zgrada područnih škola za društvene i kulturne potrebe stanovništva.

3.3.3. Sport

U Gradu Glini izgrađen je *sportsko-rekreacijski centar „Banovac“* sa sportskim sadržajima. Osim u „ŠRC Banovac“, sportske i rekreacijske djelatnosti danas su organizirane u velikom broju sportskih klubova (SKK „Glina“, SPK „Mladost“, Kung-fu škola „Kobra“, SPU „Glina“, LU „Šljuka“, planinarsko društvo „Pogledić“ i dr.). U sastavu Osnovne i srednje škole nalaze se sportske dvorane i otvorena sportska igrališta.

U Gradu je osnovana i Zajednica sportskih udruga Grada Gline sa sljedećim članicama:

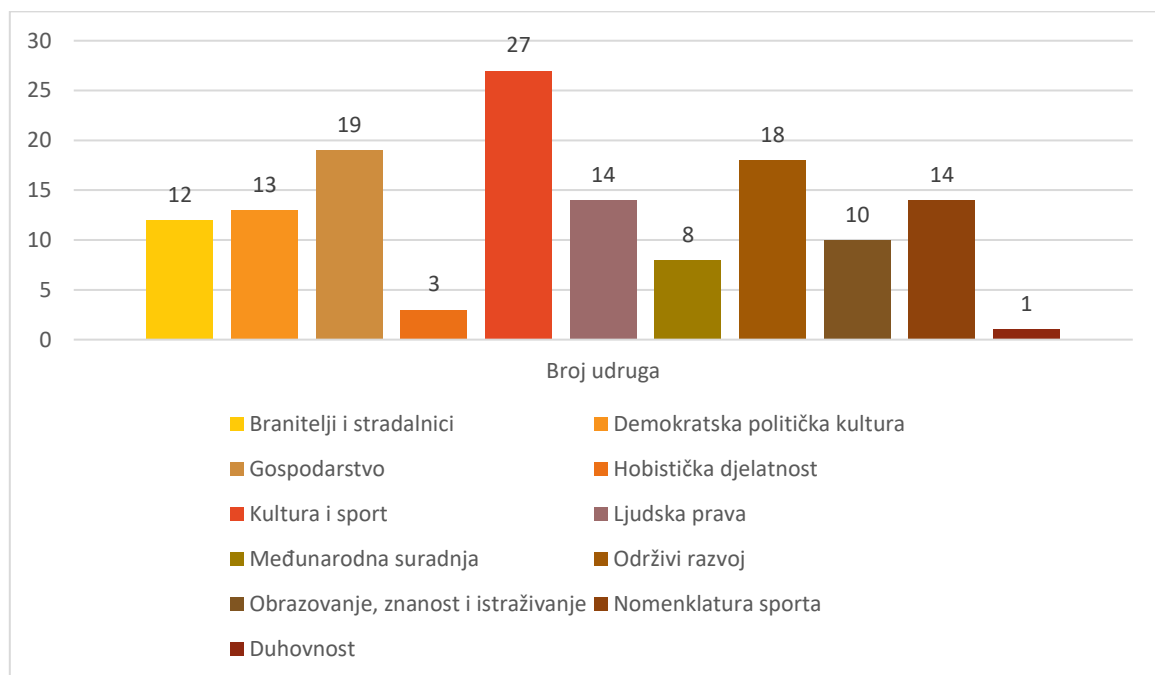
- ∠ Atletski klub Glina
- ∠ Kickboxing klub Glina
- ∠ Odbojkaški klub Glina
- ∠ Športska ribolovna udruga Glina
- ∠ Streličarski klub Glina
- ∠ ŠNK Banovac Glina
- ∠ Wushu klub Glina

3.3.4. Civilno društvo

Dio aktivnosti razvoja kulture i sporta provode i organizacije civilnog društva kroz svoje programske aktivnosti. Grad Glina kontinuirano sufinancira djelatnost udruga u cilju promicanja kulturnih vrijednosti u zajednici, očuvanju baštine, povijesti i tradicije lokalne zajednice, ohrabivanja umjetničkog i kulturnog razvoja te razvoja sporta.

U Registru udruga Ministarstva pravosuđa i uprave Republike Hrvatske upisane su ukupno **83 aktivne udruge** na području Grada Gline. Udruge pokrivaju različita područja i potrebe među kojima se izdvajaju demokratska politička kultura, branitelji i stradalnici, duhovnost, ljudska prava, međunarodna suradnja, održivi razvoj, kultura i umjetnost, nomenklatura sporta, hobističke djelatnosti te brojne druge. Najviše udruge, **njih 27 ili 33%**, registrirano je u djelatnostima kulture i sporta, a najmanje u djelatnostima duhovnosti te hobističke djelatnosti.

Grafikon 6 Broj udruga civilnog društva - Grad Glina



Izvor: Registar udruga Republike Hrvatske

3.3.5. Zdravstvena zaštita, socijalna skrb i socijalno uključivanje

Zdravstvena zaštita na primarnoj razini pruža se kroz djelatnosti opće/obiteljske medicine, zdravstvene zaštite predškolske djece, zdravstvene zaštite žena, patронаžne zdravstvene zaštite, zdravstvene njege u kući, stomatološke zdravstvene zaštite, higijensko-epidemiološke zdravstvene zaštite, pružanja preventivno-odgojnih mjera za zdravstvenu zaštitu školske djece i studenata, laboratorijske dijagnostike, ljekarništva te hitne

medicinske pomoći. Zdravstvena djelatnost na sekundarnoj razini obuhvaća specijalističko-konzilijarnu zdravstvenu zaštitu i bolničku zdravstvenu zaštitu. Zdravstvena djelatnost na tercijarnoj razini obuhvaća obavljanje najsloženijih oblika zdravstvene zaštite iz specijalističko-konzilijarnih i bolničkih djelatnosti.

Dom zdravlja Petrinja ima **ispostavu na području Grada Gline**. Zdravstvena djelatnost obuhvaća medicinsko-biokemijski laboratorij, patronaža, pet ambulanti obiteljske medicine (dvije u sastavu Doma zdravlja i tri privatne prakse), tri stomatološke ambulante (privatne prakse) te po jedna ginekološka i pedijatrijska ambulanta, koje također svoju djelatnost provode kao privatne prakse. U objektu Doma zdravlja, svoju djelatnost pružaju i Zavod za hitnu medicinu Sisačko-moslavačke županije, Zavod za javno zdravstvo Sisačko-moslavačke županije i Hrvatski zavod za zdravstveno osiguranje. Na području Grada postoje i dvije ljekarne u privatnom vlasništvu

Dom zdravlja Petrinja danas zapošljava 10 djelatnica: tri u ambulanti obiteljske medicine, tri u medicinsko-biokemijskom laboratoriju, dvije u patronaži te dvije spremačice. Navedeni podaci odnose se samo na zaposlenike Doma zdravlja, ne i na zaposlene u privatnim praksama i ostalim zdravstvenim ustanovama na lokaciji Doma zdravlja. Trenutno, kao posljedica potresa, Dom zdravlja Petrinja - Ispostava u Glini ima 2 specijalističke ordinacije i to ginekološku koja radi u kontejneru te pedijatrijsku koja je privremeno izmještena u Ispostavu Doma zdravlja Petrinja u Topuskom dok 5 ordinacija obiteljske medicine rade u kontejnerima. Laboratorijska dijagnostika je privremeno izmještena u Ispostavu Doma zdravlja Petrinja u Topuskom, a patronažna služba radi kontejnerima kao i ured HZZO-a, Zavod za hitnu medicinu Sisačko-moslavačke županije i Zavod za javno zdravstvo Sisačko-moslavačke županije. Na području Grada Gline rade i 3 stomatološke ordinacije koje su u privatnom prostoru.

Centar za socijalnu skrb Glina javna je ustanova koja odlučuje o pravima iz socijalne skrbi i pruža socijalne usluge posebno osjetljivim skupinama građana kao što su: maloljetna djeca bez roditelja, maloljetna djeca bez odgovarajuće roditeljske skrbi, djeca s teškoćama u razvoju, djeca i mladi s problemima u ponašanju, invalidne osobe, starije i nemoćne osobe, osobe lišene poslovne sposobnosti, žrtve obiteljskog nasilja, obitelji pod rizikom, siromašne i druge osobe koje zbog nepovoljnih osobnih ili obiteljskih poteškoća nisu u mogućnosti zadovoljiti svoje osnovne životne potrebe. Centar za socijalnu skrb Glina je javna ustanova osnovana rješenjem Ministarstva socijalne politike i mladih za područje Grada Gline, Općine Topusko i Općine Gvozd. Sjedište Centra za socijalnu skrb Glina je u Glini, a CZSS Glina ima podružnicu koja ima sjedište u Topuskom. Broj zaposlenih osoba se tijekom godina nije znatno mijenjao te je danas u Centru zaposleno 16 djelatnika koji rade u kontejnerima i koriste dio prostora u Hrvatskom domu u Glini.

Dom za starije osobe Glina je javna ustanova za pružanje socijalnih usluga starijim i teško bolesnim osobama. Osnovan je Odlukom Županijske skupštine Sisačko-moslavačke županije na 19. sjednici održanoj 13. listopada 2016. godine („Službeni glasnik Sisačko-moslavačke županije“ broj 27/16). Detaljnim pregledom zgrade Doma nakon potresa 2020. godine, uočena su značajnija oštećenja nosivih zidova te je građevina označena kao neupotrebljiva prije provođenja mjera poboljšanja mehaničke otpornosti i stabilnosti. Kako bi očuvali sigurnost i zdravlje korisnika, Dom je vrlo brzo evakuiran. Dugoročna vizija Doma za starije osobe je izgradnja objekta zapadno od glavnog ulaza gdje bi se izgradio Centar za pružanje socijalnih usluga starijim osobama i osobama oboljelima od Alzheimerova i drugih oblika demencije. U Centru se planira smještaj oko 28 korisnika.

5. GOSPODARSTVO

Kao pokazatelj ekonomskog rasta i razvijenosti određenog područja koristi se **indeks razvijenosti** prema kojemu se jedinice lokalne samouprave razvrstavaju u skupine na temelju članka Zakona o regionalnom razvoju Republike Hrvatske. U skladu s člankom 36. Zakona o regionalnom razvoju status potpomognutih područja imaju sva područja ispod prosjeka razvijenosti Republike Hrvatske odnosno I.-IV. skupina jedinica lokalne samouprave, među koje spada i Grad Glina sa indeksom razvijenosti od **91,167** što je neznatno manje od indeksa Sisačko-moslavačke županije koji iznosi **91,701**. Nadalje, u okviru Programa održivog društvenog i gospodarskog razvoja potpomognutih područja – Grad Glina tražit će svoju priliku za poboljšanje društveno-ekonomskih pokazatelja.

Tablica 6 Indeks razvijenosti jedinica lokalne samouprave u Sisačko-moslavačkoj županiji

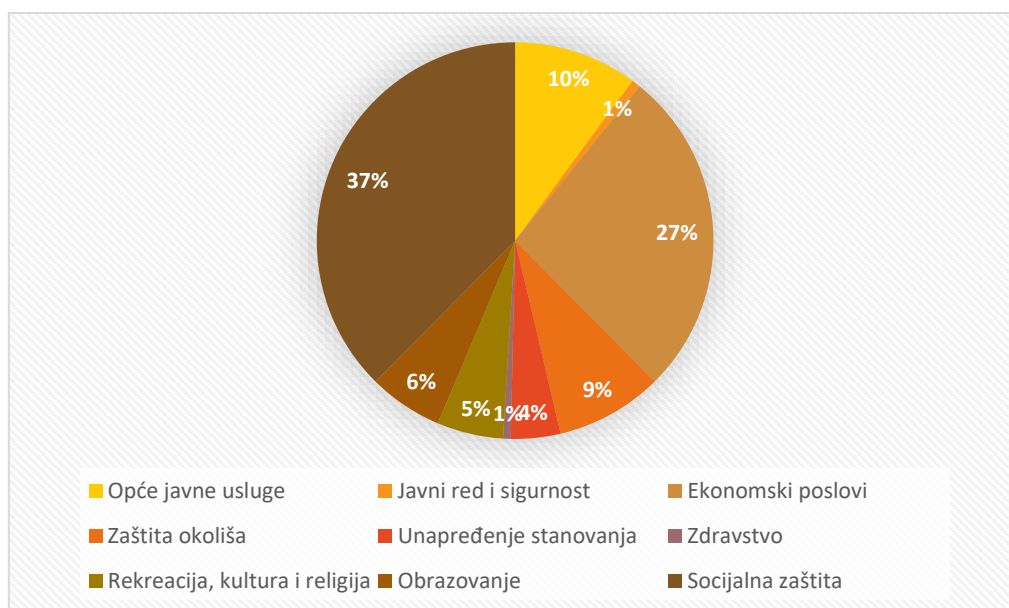
| Jedinica lokalne samouprave | Indeks razvijenosti | Skupina |
|-----------------------------|---------------------|----------|
| Grad Sisak | 102,913 | 6 |
| Grad Kutina | 102,717 | 6 |
| Grad Popovača | 99,899 | 4 |
| Općina Lipovljani | 99,681 | 4 |
| Općina Lekenik | 99,600 | 4 |
| Grad Petrinja | 98,690 | 4 |
| Grad Novska | 98,048 | 4 |
| Općina Velika Ludina | 97,980 | 4 |
| Općina Topusko | 94,870 | 2 |
| Općina Martinska Ves | 94,195 | 2 |
| Grad Hrvatska Kostajnica | 94,130 | 2 |
| Općina Jasenovac | 92,674 | 1 |
| GRAD GLINA | 91,167 | 1 |
| Općina Majur | 88,447 | 1 |
| Općina Sunja | 88,286 | 1 |
| Općina Hrvatska Dubica | 87,636 | 1 |
| Općina Dvor | 84,416 | 1 |
| Općina Donji Kukuruzari | 83,110 | 1 |
| Općina Gvozd | 80,584 | 1 |

Izvor podataka: Ministarstvo regionalnoga razvoja i europskih fondova

5.1. Proračun

Najvažniji indikator kojim se dokazuje uspješno provođenje nužnih i kvalitetnih programa te projekata koji potiču daljnji rast i razvoj gospodarstva te društva na razini jedinice lokalne samouprave je uravnotežena proračunska politika. Za potrebe analize proračunskih trendova Grada Gline korišteni su dostupni podaci o planovima i izvršenjima proračuna za razdoblje 2017.-2021. godine. Na grafikonu u nastavku se može pregledati struktura planiranih rashoda za 2021. godinu. Čak 37% rashoda utrošeno je na područje socijalne zaštite.

Grafikon 7 Struktura rashoda Grada Gline



Izvor: proračun Grada Gline

Ukoliko promatramo stavku proračunskih prihoda u promatranome razdoblju, vidljivo je kako su se prihodi od izvršenja 2017. godine do planiranih iznosa 2021. godine povećali za čak 289%, odnosno da su prihodi s 25.753.199,65 HRK 2017. godine narasli na 74.563.311,00 HRK u 2021. godini. Čak i kada se promatra usporedba iznosa izvršenja proračuna iz 2017. s izvršenjem na dan 30. lipnja 2021. godine, vidljiv je porast od čak 180% što pokazuje značajan rast financijskih kapaciteta Grada. Ipak, u budućnosti se očekuje smanjenje dostupnih prihoda zbog odluke Gradskog vijeća o privremenom oslobađanju od naplate isporuke vodnih usluge, javne usluge prikupljanja miješanog komunalnog/biorazgradivog otpada i komunalne naknade od 1. siječnja do 31. ožujka 2021. godine, objavljene u službenom glasilu Grada Gline.

Tablica 7 Proračunski prihodi Grada Gline 2017-2021.

| Proračunski prihodi | |
|--|-------------------|
| 2017. | 25.753.199,65 HRK |
| 2018. | 29.817.586,45 HRK |
| 2019. | 37.788.089,32 HRK |
| 2020. | 39.961.361,88 HRK |
| 2021. (izvršeno na dan 30. 06. 2021.) | 46.521.946,24 HRK |
| 2021. (planirano) | 74.563.311,00 HRK |

Izvor: proračun Grada Gline

Kada se promatra rashodovna strana proračuna, Grad Gline bilježi kontinuiran rast izvršenih i planiranih godišnjih rashoda u promatranome razdoblju. Od početnih vrijednosti izvršenih rashoda 2017. godine koji su iznosili 27.988.493,10 HRK, rashodi se prema planu izvršenja 2021. godine penju do iznosa od 81.191.270,00 HRK, što predstavlja rast za 290% u petogodišnjem razdoblju. Već se na polugodišnjem izvršenju 2021. godine rashodi penju na 85% ukupnih rashoda za cijelu 2017. godinu te iznose 23.894.824,60 HRK.

Tablica 8 Proračunski rashodi Grada Gline 2017-2021.

| Proračunski rashodi | |
|--|-------------------|
| 2017. | 27.988.493,10 HRK |
| 2018. | 32.747.393,30 HRK |
| 2019. | 40.255.781,49 HRK |
| 2020. | 37.281.124,60 HRK |
| 2021. (izvršeno na dan 20. 06. 2021.) | 23.894.824,60 HRK |
| 2021. (planirano) | 81.191.270,00 HRK |

Izvor: proračun Grada Gline

Proračunska ulaganja u strateške ciljeve

Kada se promatraju proračunske stavke, jedan od najvažnijih pokazatelja kvalitete ulaganja i proračunske potrošnje predstavlja strateško ulaganje u unaprijed zadane strateške ciljeve Grada. Riječ je o ciljevima koji se ostvaruju primarno kroz razvojne projekte, mjere i programe kojima se potiče održivi razvoj Grada i kvalitetno raspolaganje dostupnim resursima. Sukladno Strateškom planu gospodarskoga razvoja Grada Gline 2016.-2023., moguće je identificirati tri strateška cilja:

1. SC1. – Optimalna valorizacija postojećih i skrivenih potencijala na području Grada Gline
2. SC2. – Razvoj infrastrukture i poduzetništva uz zaštitu i očuvanje zdravlja i okoliša
3. SC3. – Vidljivost i prepoznatljivost lokalne zajednice uz iniciranje partnerstva i jačanje civilnog društva/Postizanje uravnoteženog teritorijalnog razvoja ruralnih gospodarstava i zajednica uključujući zadržavanje i stvaranje radnih mjesta

U idućoj tablici prikazana je struktura ukupnih proračunskih ulaganja u navedene strateške ciljeve u razdoblju od 2017. do 2020. godine. Ukupna vrijednost navedenih ulaganja je iznosila 47.024.432,12 HRK kroz četiri godine, što predstavlja ukupno 34% svih proračunskih rashoda u istome razdoblju. Prema strukturi ulaganja po ciljevima, vidljivo je kako je najveći dio sredstava utrošen na strateški cilj 2: Razvoj infrastrukture i poduzetništva uz zaštitu i očuvanje zdravlja i okoliša, što ukazuje da je Gradu Glini prioritet razvoj gospodarstva te omogućavanje zdrave i poticajne okoline za svoje građane. S druge strane, za strateški cilj 1: Optimalna valorizacija postojećih i skrivenih potencijala na području Grada Gline je utrošeno 0,00 HRK te je važno buduća proračunska kretanja uskladiti s dobro postavljenim projektima kako bi se napredovalo i u ostvarivanju ovoga cilja.

Tablica 9 Ulaganja u strateške ciljeve Grada Gline

| STRATEŠKI CILJEVI | Ulaganja u HRK |
|--------------------------|-----------------------|
| Strateški cilj 1 | 0,00 |
| Strateški cilj 2 | 39.481.145,22 |
| Strateški cilj 3 | 7.543.286,90 |
| SVEUKUPNO: | 47.024.432,12 |

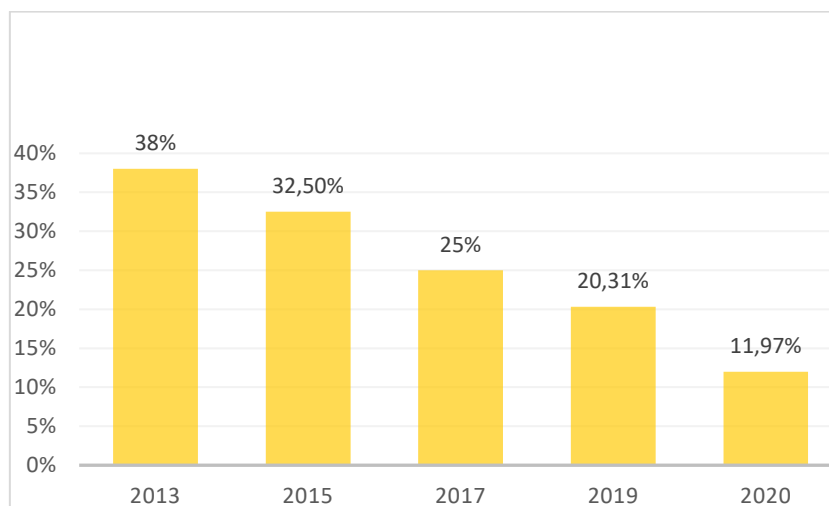
Izvor: proračun Grada Gline

5.2. Tržište rada

Stopa nezaposlenosti u Gradu Glini ima kontinuirani pad od 2011 godine, kao i stopa u čitavoj Sisačko-moslavačkoj županiji. Međutim, treba imati na umu činjenicu da se županija, ali i sam Grad Gline, suočavaju s

velikom stopom iseljavanja stanovništva. Tijekom 2019. u Gradu Glini registrirano je **20,31%** nezaposlenih. S druge strane, procjena stope nezaposlenosti prema podacima HZMO i HZZ za isti period iznosila je 22,8% dok je prosjek Republike Hrvatske iznosio 10,2%. Primjerice, broj zaposlenih krajem veljače 2019. bio je 2.024, a u veljači 2018. godine 1.917 osoba, odnosno za 5,6% više. U odnosu na 2019. godinu, broj nezaposlenih se smanjio za 8,34% odnosno broj nezaposlenih se smanjio za 64 te iznosi 470 u odnosu na 534 u 2019. godini.

Grafikon 8 Stopa nezaposlenosti



Izvor: Hrvatski zavod za statistiku

Struktura nezaposlenosti prema dobi, prema podacima Hrvatskog zavoda za statistiku, pokazuje da većinu čine žene, njih 355 odnosno **59,5%**, dok broj nezaposlenih muškaraca iznosi 242, odnosno **40,5%**. S druge strane, struktura nezaposlenosti prema dobi pokazuje da skoro polovicu **nezaposlenih (47,1%) čine osobe starije životne dobi od 50-64 godine**. Nešto više od trećine nezaposlenih (35,7%) čine osobe od 30-49 godina, dok najmanji udio (**17,2%**) čine mlade osobe od 15-29 godina.

Temeljem podataka Hrvatskog zavoda za statistiku, promatrajući strukturu nezaposlenosti prema razini obrazovanja najveći udio čine osobe sa završenim srednjoškolskim (trogodišnjim ili četverogodišnjim) obrazovanjem (**45,4%**). Slijede osobe sa završenom osnovnom školom (42,7%), osobe bez škole i nezavršenom osnovnom školom (8,2%), osobe sa završenim prvim stupnjem fakulteta, stručnog studija i više škole (2,3%) i najmanji udio osoba sa završenim fakultetom, akademijom, magisterijem i doktoratom (1,3%). Zamjetan broj nezaposlenih sa osnovnoškolskim i srednjoškolskim obrazovanjem ukazuje na potrebu značajnijeg ulaganja i poticanja programa neformalnih oblika obrazovanja i cjeloživotnih učenja.

Tablica 10 Obrazovna struktura nezaposlenosti

| HZZ Ispostava Glina | Bez škole | Osnovna škola | SŠ, KV i VKV | Srednja škola | Gimnazija | Viša škola I stupanj | Fakultet | Ukupno |
|---------------------------|-----------|------------------|-----------------|------------------|-----------|-------------------------|----------|--------|
| Muški | 41 | 178 | 97 | 48 | 6 | 7 | 6 | 383 |
| Žene | 47 | 212 | 133 | 89 | 10 | 8 | 2 | 501 |
| Ukupno | 88 | 390 | 230 | 137 | 16 | 15 | 8 | 884 |

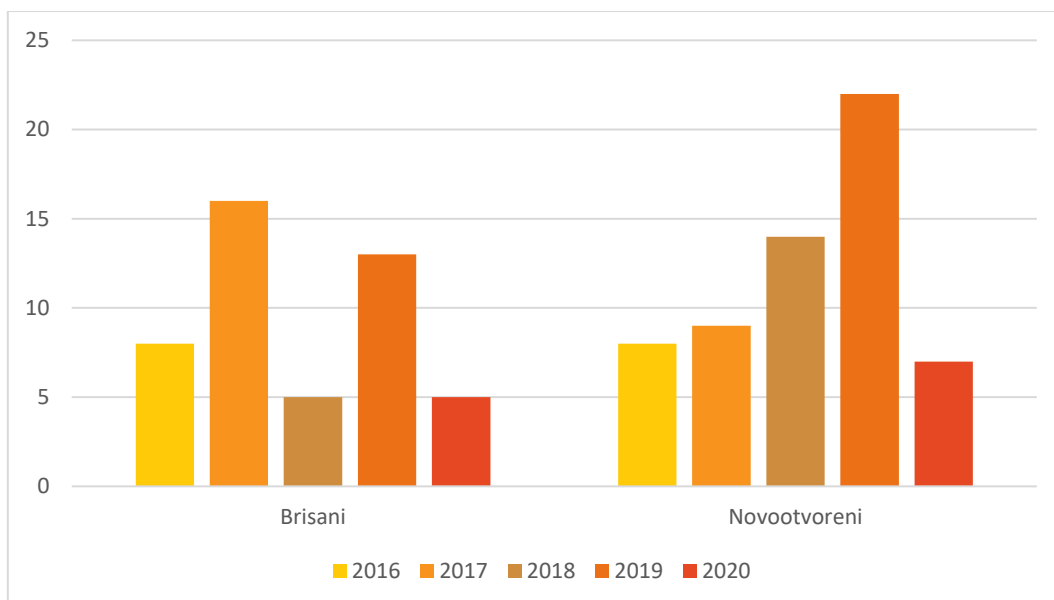
Izvor: Hrvatski zavod za statistiku

5.3 Poduzetništvo i poduzetnička infrastruktura

Važan pokazatelj razvijenosti grada svakako je porast, odnosno stabilnost gospodarskih subjekata. Broj gospodarstvenih subjekata na području Grada Gline blago varira kroz referentno razdoblje te se može uočiti da

je najveći broj brisanih subjekata zabilježen 2017., a potom 2019. godine, dok se u istom promatranom razdoblju može pratiti blagi porast novootvorenih subjekata s najvećim porastom zabilježenim 2019. godine. Tijekom 2020. godine zabilježen je najmanji broj novootvorenih subjekata u petogodišnjem periodu, prvenstveno uzrokovano COVID-19 pandemijom. U razdoblju 2016-2020. godine ukupno je obrisano **37** poduzeća, a u istom razdoblju je novootvorenih **60** poduzeća. Podatak koji zabrinjava jest pad broj otvorenih poduzeća u 2020. godini za **68%** u odnosu na godinu ranije.

Grafikon 9 Broj brisanih i novootvorenih subjekata 2016-2020.



Izvor: FINA

Prema Strateškom planu gospodarskog razvoja, navodi se kako se oživljavanje proizvodnje u Gradu Glini nastoji potaknuti otvaranjem poslovnih zona za razvoj manjih proizvodnih pogona, što bi trebalo rezultirati smanjenjem nezaposlenosti i privlačenjem potencijalnih investitora. Prostorni plan predviđa preko 18 hektara građevinskog područja poslovne namjene i to su: Poduzetnička zona "Željezara" (6,6 ha), Poduzetnička zona "Zvonimirova u Glini" (5,0 ha), Poduzetnička zona "Jukinac 1" (3,5 ha), "Poduzetnička zona "Jukinac 2" (3,34 ha).

Tablica 11 Poduzeća po NKD djelatnostima

| Sektor | 2016 | 2017 | 2018 | 2019 | 2020 |
|--|------|------|------|------|------|
| POLJOPRIVREDA, ŠUMARSTVO I RIBARSTVO | 11 | 9 | 12 | 15 | 13 |
| RUDARSTVO I VAĐENJE | 2 | 3 | 2 | 1 | 2 |
| PRERAĐIVAČKA INDUSTRIJA | 15 | 15 | 12 | 18 | 18 |
| OPSKRBA ELEKTRIČNOM ENERGIJOM, PLINOM, PAROM I KLIMATIZACIJA | 1 | 1 | 1 | 1 | 2 |
| OPSKRBA VODOM; UKLANJANJE OTPADNIH VODA, GOSPODARENJE OTPADOM TE DJELATNOSTI SANACIJE OKOLIŠA | 3 | 3 | 4 | 3 | 4 |
| GRAĐEVINARSTVO | 2 | 3 | 5 | 7 | 4 |
| TRGOVINA NA VELIKO I NA MALO; POPRAVAK MOTORNIH VOZILA I MOTOCIKALA | 14 | 13 | 15 | 15 | 14 |
| PRIJEVOZ I SKLADIŠTENJE | 3 | 3 | 3 | 4 | 5 |
| DJELATNOSTI PRUŽANJA SMJEŠTAJA TE PRIPREME I USLUŽIVANJA HRANE | 4 | 3 | 6 | 6 | 8 |
| INFORMACIJE I KOMUNIKACIJE | 2 | 1 | 2 | 2 | 2 |
| POSLOVANJE NEKRETNINAMA | 1 | 1 | 1 | 1 | 1 |
| STRUČNE, ZNANSTVENE I TEHNIČKE DJELATNOSTI | 9 | 9 | 11 | 14 | 15 |
| ADMINISTRATIVNE I POMOĆNE USLUŽNE DJELATNOSTI | | | 1 | | |
| OBRAZOVANJE | 1 | | | | 1 |

| | | | | | |
|---|---|---|---|--|---|
| DJELATNOSTI ZDRAVSTVENE ZAŠTITE I SOCIJALNE SKRBI | 1 | 1 | 1 | | 1 |
| OSTALE USLUŽNE DJELATNOSTI | 1 | | | | |

Izvor: FINA

Glavni nosioci gospodarskog razvoja su prehrambena i drvna industrija, ali pri tome se ne smije zanemariti ni značaj obrtnika, malih poduzetnika, te posebno poljoprivrednika jer je povijesno gledajući poljoprivredna proizvodnja imala posebno značenje u razvoju cijele regije. Najveći broj, stabilnost i rast poduzetnika je u sektorima prerađivačke industrije, poljoprivrede, šumarstva i ribarstva, te trgovine na veliko i malo i stručne odnosno znanstvene djelatnosti.

Tablica 12 Broj zaposlenih po sektorima

| Broj zaposlenih u sektoru | 2016 | 2017 | 2018 | 2019 | 2020 |
|---|------|------|------|------|------|
| POLJOPRIVREDA, ŠUMARSTVO I RIBARSTVO | 30 | 23 | 23 | 22 | 20 |
| RUDARSTVO I VAĐENJE | 15 | 16 | 4 | 14 | 15 |
| PRERAĐIVAČKA INDUSTRIJA | 611 | 704 | 694 | 758 | 684 |
| OPSKRBA ELEKTRIČNOM ENERGIJOM, PLINOM, PAROM I KLIMATIZACIJA | 0 | 0 | 1 | 1 | 2 |
| OPSKRBA VODOM; UKLANJANJE OTPADNIH VODA, GOSPODARENJE OTPADOM TE DJELATNOSTI SANACIJE OKOLIŠA | 59 | 61 | 64 | 60 | 62 |
| GRAĐEVINARSTVO | 10 | 10 | 14 | 11 | 10 |
| TRGOVINA NA VELIKO I NA MALO; POPRAVAK MOTORNH VOZILA I MOTOCIKALA | 57 | 54 | 54 | 58 | 61 |
| PRIJEVOZ I SKLADIŠTENJE | 33 | 38 | 46 | 56 | 61 |
| DJELATNOSTI PRUŽANJA SMJEŠTAJA TE PRIPREME I USLUŽIVANJA HRANE | 16 | 20 | 28 | 23 | 46 |
| INFORMACIJE I KOMUNIKACIJE | 8 | 8 | 9 | 9 | 9 |
| POSLOVANJE NEKRETNINAMA | 1 | 2 | 1 | 1 | 2 |
| STRUČNE, ZNANSTVENE I TEHNIČKE DJELATNOSTI | 29 | 27 | 40 | 41 | 51 |
| ADMINISTRATIVNE I POMOĆNE USLUŽNE DJELATNOSTI | | | 1 | | |
| OBRAZOVANJE | 3 | | | | |
| DJELATNOSTI ZDRAVSTVENE ZAŠTITE I SOCIJALNE SKRBI | | | | | |
| OSTALE USLUŽNE DJELATNOSTI | | | | | |

Izvor: FINA

Temeljem baze podataka Grada Gline, na području Grada djeluje **106** obrtnika od kojih se većina obrtnika nalazi u sektoru uslužnih djelatnosti poput prijevoza, građevine, elektro-struka, postolari, ugostiteljske djelatnosti, itd. Grad Gline je član Udruženja obrtnika Petrinje, Gline i Topusko.

5.4. Poljoprivreda

Prema Prostornom planu uređenja Grada Gline, te njegovim izmjenama i dopunama, na zemljište, predviđeno za poljoprivredne djelatnosti, otpada **30.024 hektara ili 55,18%** korisnih zemljišnih površina gradskog područja. Analize tla potvrdile su, da više od polovine (16.505 ha) predviđenog poljoprivrednog zemljišta pripada grupaciji P 1 – **osobito vrijedna tla**. Vrijedno obradivo tlo grupe P 2, obuhvaća 6.343 ha površina, a ostatak od 7.176 hektara predviđenog poljoprivrednog zemljišta, svrstano je u grupu P 3 – ostala obradiva tla.

Poljoprivrednici jedinice lokalne samouprave orijentirani su uglavnom na uzgoj ratarskih i krmnih kultura (kukuruz, ječam, krmno bilje), a stočarska proizvodnja je usitnjena i na taj način prihodovno nedovoljno efikasna. Posljednji popis poljoprivrede u Republici Hrvatskoj iz 2003. godine naglašava nedovoljnu iskorištenost zemljišnih kapaciteta na području Grada Gline – od tadašnjih raspoloživih 9.348 hektara poljoprivrednog tla, koristilo se tek **42,7%** zemljišta.

Temeljem upisnika poljoprivrednika, na području Grada Gline u 2020. registrirano je ukupno 773 OPG-ova te broje sveukupno 453 članova. U odnosu na prijašnje godine, vidljivo je smanjenje u odnosu na 2019. godinu, uvjetovano COVID-19 krizom, za 40 OPG-ova dok u odnosu na 2016. godinu uočavamo značajnije smanjene za 85 OPG-ova. Gledajući rodni aspekt, uz manje varijacije kroz referentni period, muškarci su dominantno zastupljeniji kao nositelji OPG-ova, dok je broj žena kao nositeljica gotovo upola manji s blagim povećanjima u

pojedinih razdobljima. Po pitanju razine obrazovanja, podatci upućuju da su najzastupljeniji nositelji OPG-a sa srednjoškolskim obrazovanjem, dok je broj onih sa nezavršenom školom također prisutan, ali se ujedno i postepeno smanjuje iz godine u godinu. Također, u promatranom razdoblju vidljivo je da rast broj nositelja OPG-ova koji imaju završeno i visoko obrazovanje (fakultet).

Tablica 13 Broj OPG-ova na području Grada Gline

| OPG | Ukupno | Broj nositeljica | Broj nositelja | Ukupan broj članova u OPG |
|-------------|--------|------------------|----------------|---------------------------|
| 2020 | 773 | 243 | 530 | 453 |
| 2019 | 813 | 259 | 554 | 506 |
| 2018 | 813 | 265 | 548 | 533 |
| 2017 | 803 | 255 | 548 | 540 |
| 2016 | 858 | 274 | 584 | 609 |

Izvor: Upisnik poljoprivrednika, APPRRR

Utjecaj državnih i regionalnih poticaja za poljoprivredne aktivnosti ne osjeti se na glinskom području još uvijek dovoljno, jer pokazatelji iz ARKOD baze podataka ukazuju kako je 784 registriranih poljoprivrednih gospodarstava obrađivalo tek 5.599 parcela ili prostor od 3.697 hektara obradivih površina.

Važne grane poljoprivrede za područje Gline su govedarstvo i svinjogojstvo. Nadalje, pčelarstvo ima dugu tradiciju na ovim prostorima i ne čudi što postaje sve naglašeniji izvor prihoda glinskih domaćinstava. Izvori Pčelarskog saveza govore kako je 2013. godine na području Grada Glina upisano **52** registrirana proizvođača pčelinjeg meda, što čini 11,5 % registriranih pčelara Sisačko-moslavačke županije. Med su proizvođili u 3.785 košnica, što je **12,5%** ukupnog broja evidentiranih košnica u matičnoj županiji.

5.5. Turizam

Aktivnosti glinskog kraja u pogledu intenzivnijeg razvoja tercijarnih djelatnosti, naročito turizma, tek su u povojima i ne polučuju osjetnije gospodarske prihode. Turizam se sporo oslanja na prirodne i tradicijske vrijednosti područja. Na području Marinbroda, pokušava se intenzivirati turizam kao gospodarsku granu gastronomskom ponudom domicilnog kraja, raftingom na rijeci Glini, malom seoskom olimpijadom i sličnim manifestacijama, ali je to nedovoljno za efikasniji turistički iskorak.

Po pitanju stalnih postelja i broja dolazaka i noćenja (stranih) turista u Gradu, dostupnost podataka je ograničena, a prema dostupnim podacima vidljivo je da je turizam nedovoljno razvijen sektor Grada Gline te da postoji potreba za unaprjeđenjem turističkog sadržaja i smještajnih kapaciteta. Unatoč blagom povećanju smještajnog kapaciteta (postelja) u 2019. godini, do ponovnog pada u 2020. na jedan broj kakav je zabilježen 2018. uzrokovano je COVID-19 krizom kao i razornim potresima koji su značajno oštetili čitavu županiju. Shodno tome, također se bilježi i pad dolazaka odnosno noćenja turista u 2020. godini u odnosu na 2019. kada je broj noćenja bio veći za 154 noćenja odnosno 6,6%.

Tablica 14 Turizam: broj postelja i dolazaka

| | 2018 | 2019 | 2020 |
|-----------------|------|------|------|
| Postelje | 16 | 20 | 16 |
| Dolasci | / | 117 | 117 |
| Noćenja | / | 1018 | 864 |

Izvor: Hrvatski zavod za statistiku

Ministarstvo turizma RH oglosilo je Pravilnik o proglašavanju turističkih općina i gradova i razvrstavanju naselja u turističke razrede A, B, C i D, po kojem je od 69 naselja Grada Glina, tek jedno naselje svrstano u razred C, a ostala naselja nisu svrstana niti u jednu kategoriju. Navedeno govori da krajobraz i rado posjećivani sakralni objekti, te potencijalni spomenici kulture i podsjetnici na bogat kulturni, povijesni i društveni razvoj gradskog središta nisu dovoljno korišteni. Što više, Grad Glina nema turističku zajednicu, a sigurno je da se zgrada u kojoj je Josip Runjanin uglazbio nacionalnu himnu, sjedište hrvatskog bana, kapelnikov stan i slične destinacije, mogu i gospodarski koristiti, te obogatiti blagajne popratnih uslužnih djelatnosti. Mjesto osnutka Prve i Druge banijske

pukovnije sigurno privlači pozornost putnika-namjernika, a prve odore pripadnika pukovnijskih trebaju biti atraktivniji dio turističke ponude glinskog kraja. Na području Grada Glina, zbog obilja tla prekrivenih šumom, postoje uvjeti za afirmaciju lovnog turizma. Trenutno djeluje pet lovačkih društava koja imaju na glinskom području sedam lovišta.

5.6. Okoliš i gospodarenje otpadom

Na lokaciji Grada Glina ne nalaze se zaštićena područja prema *Zakonu o zaštiti prirode*. U Prostornom planu Sisačko-moslavačke županije dan je prijedlog da se dolina rijeke Kupe na području Grada Glina temeljem *Zakona o zaštiti prirode* upiše kao značajni krajobraz. Dolina rijeke Kupe je kao vrijedno prirodno područje valorizirana i kroz Strategiju i Program prostornog uređenja Republike Hrvatske. Prostornim planom uređenja Grada Glina, predlaže se zaštita slijedećih dijelova prirode:

- ∠ Obalni pojas rijeke Kupe - prioritetan opis, kao značajni krajobraz,
- ∠ Šuma uz Vukičeviću u Dragotini - posebni ornitološki rezervat,
- ∠ Popratine luke - posebni zoološki rezervat,
- ∠ Šuma Pogledić - park šuma,
- ∠ Dolina Gozdne - značajni krajobraz,
- ∠ Brezovo polje - značajni krajobraz,
- ∠ Park u središtu Glina - hortikulturni spomenik

Organizirano prikupljanje, odvoz i deponiranje komunalnog otpada iz grada Glina i prigradskih naselja obavlja KP "Komunalac Glina" d.o.o. u vlasništvu Grada Glina. Prema podacima iz prostornog plana matične županije, na području Grada Glina i prigradskih naselja godišnje se ukupno prikupi oko 7.400 prostornih metara otpada.

Na prostoru Grada Glina postavljeni su zeleni otoci i to na lokacijama:

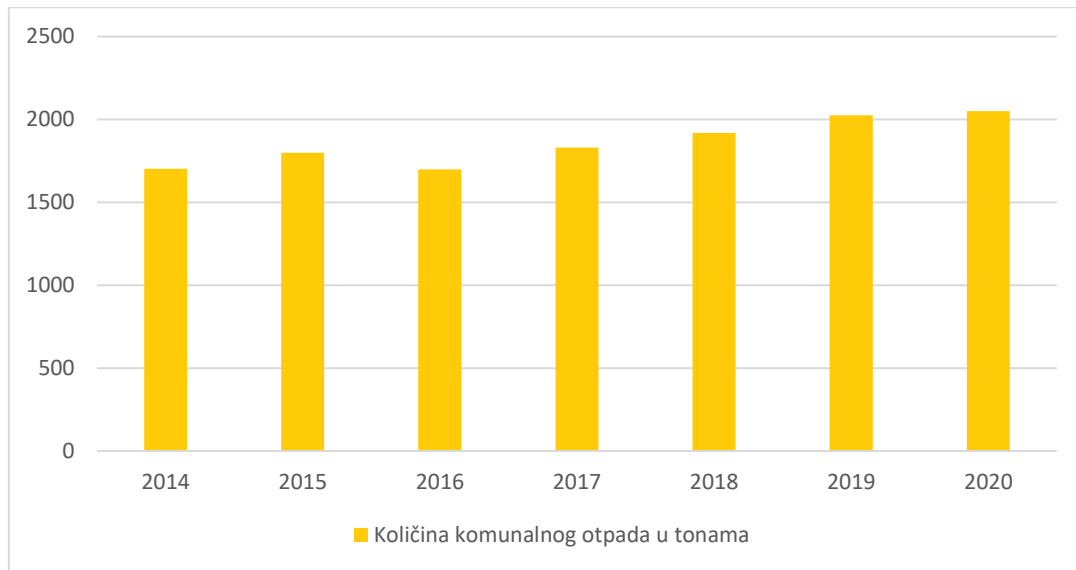
- ∠ Trg. dr. Franje Tuđmana (prostor parkirališta),
- ∠ stambene zgrade Vukovarska-Frankopanska,
- ∠ prostor u Poduzetničkoj zoni Željezara u Glini, Dvorska 96,
- ∠ prostor Osnovne škole Glina – projekt Zdrav za 5,
- ∠ prostor Srednje škole Glina – projekt Zdrav za 5,
- ∠ raskrižje Ulice Kralja Zvonimira i Ulice Nikole Tesle.

Odlaganje prikupljenog komunalnog otpada obavlja se na gradskom deponiju „Gmajna“. Prostor se može smatrati tek privremenom lokacijom za odlaganje komunalnog otpada, jer županijska razvojna strategija predviđa gradnju Županijskog centra gospodarenja otpadom. U tom slučaju, Grad Glina namjerava postojeće odlagalište pretvoriti u pretovarnu stanicu i reciklažno dvorište, te prostor za prikupljanje i obradu građevinskog otpada.

Odlagalište komunalnog otpada „Gmajna“ Glina koristi se od 1960. godine. Procjenjuje se da je do sada ukupno odloženo oko 37.000 m³, odnosno 57.812 tona otpada koji je potrebno sanirati. Temeljem geodetske snimke izgrađene plohe za odlaganje otpada Odlagalište „Gmajna“ u Glini (Geoanda d.o.o., svibanj 2021. godine) ustanovljeno je da je volumen odloženog otpada te dnevnog i međuetaznog prekrivanja zaključno sa svibnjem 2021. godine iznosi 22.460 m³. Usporedbom navedenih količina proizlazi da je preostali kapacitet odlagališta oko 10.555 m³. Do sada je na radovima 1. faze sanacije odlagališta utrošeno 8.948.252,90 kn s PDV-om dok će se ukupna vrijednost ove investicije utvrditi nakon izvođenja radova rekonstrukcije odvodnje i zatvaranja odlagališta za koje je u posljednjih nekoliko godina izrađena određena projektna dokumentacija raznih razina obrade i obnove i na temelju kojih su ishođena najpotrebnija rješenja odnosno odobrenja.

Po pitanju proizvodnje odnosno skupljanja miješanog komunalnog otpada na području Grada Glina, Grad bilježi kontinuirani rast količine otpada od 2016. godine, s najvećom količinom zabilježenom 2020. godine u količini od 2.050 tona miješanog komunalnog otpada koji je jednim dijelom rezultat i proširenja pružanja usluge na okolna naselja Grada Glina i zbrinjavanja otpada s područja Općine Dvor, Topusko i Gvozd na odlagalištu komunalnog otpada Gmajna u Glini.

Grafikon 10 Količina miješanog komunalnog otpada - Grad Glina



Izvor: Ministarstvo gospodarstva i održivog razvoja

5.7. Onečišćenje prirodnih resursa

5.7.1. Energetika

Područje Grada Gline energetski je vezano na pojnu TS 110/20 kV Glina, lociranu na području Jukinca, koja se napaja električnom energijom preko 110 kV DV Petrinja - Glina. Iz pojne TS 110/20 kV Glina električna energija dalje se razvodi dijelom 20 kV KB, a dijelom 20 kV DV do 30 postojećih distribucijskih TS 20/0,4 kV na području grada Gline, iz kojih se dalje razvodi zračnom i kabelskom 400/230 V niskonaponskom mrežom do korisnika.

Iz postojeće TS 110/20 kV Glina, magistralnim vodovima 20 kV DV, napajaju se električnom energijom prostori naselja Topusko i Gvozd, a identičnim magistralnim vodom 20 kV DV (Taborište, Prekopa, Čemernica, Gređani, Šatornja, Hajtić, Maja, Gradac) električnom energijom se napajaju distributivne TS 20/0,4 kV na području Grada Gline, a dijelom i Grada Petrinje i Grada Lekenik.

Uočeno je da pojedini dijelovi Gline imaju neadekvatne naponske prilike, što zbog širenja grada, što zbog dugogodišnjeg nedovoljnog održavanja i ulaganja u razvoj i izgradnju elektroenergetskih objekata, a posebno za vrijeme Domovinskog rata. U cilju poboljšanja takvog stanja, potrebna su izvjesna izdavanja u izgradnju novih i rekonstrukciju postojećih elektroenergetskih objekata.

5.7.2. Vodoopskrba i odvodnja

Vodoopskrbni sustav Gline proteže se na oko **120 km** vodoopskrbne mreže, kojom se koristi **6425** potrošača. Stupanj opskrbljenosti potrošača je **69%**. Sustav se temelji na crpilištu "Prezdan" (Taborište) koristeći tri zdenca, s instaliranim kapacitetom $Q = 54$ l/s. Predviđa se da se sanacijom i rekonstrukcijom tog crpilišta mogu povećati dobavne količine na približno dvostruku vrijednost ($Q=80$ l/s). Voda se iz crpilišta "Prezdan" transportira u vodospremnik "Solna" te dalje prema Glini, opskrbljujući usputna naselja. Vodovod je za vrijeme Domovinskog rata u znatnoj mjeri devastiran i to kako pojedine građevine, tako i sama vodoopskrbna mreža. Zbog toga se današnji gubici vode procjenjuju na preko 70 %. Kako bi se postiglo zahtijevano pogonsko stanje, neophodne su detaljnije sanacije i rekonstrukcije vodoopskrbnog sustava.

U proteklom razdoblju realiziran je jedan broj projekata koji se odnosi na proširenje vodoopskrbne mreže u prigradska naselja. U sklopu ovih projekata izgrađeno je ukupno oko 20,70 km novih cjevovoda putem kojih je 7 prigradskih naselja dobilo vodu iz ovog sustava. Usporedno je obavljena rekonstrukcija postojećih cjevovoda ukupne dužine 12,40 km čime je poboljšana kvaliteta opskrbe vodom i umanjen gubitak vode.

Grad Glina ima djelomično proveden sustav javne odvodnje, a koristi ga **4.680** korisnika. Kanalizacijskom mrežom pokriveno je središte grada, dok se u rubnim dijelovima otpadne vode prikupljaju putem septičkih jama. Sustav

odvodnje je mješovitog tipa (zajedno se odvodi fekalna i oborinska voda) s kišnim rasterećenjem na mjestu starog ispusta u rijeku Glinu. Budući da odvodna mreža građena u drugoj polovini prošlog stoljeća, stanje kanalizacijskog sustava je neadekvatno željenim uvjetima. Preostala naselja ove jedinice lokalne samouprave, zbrinjavanje otpadnih voda rješavaju prema mjesnim prilikama, individualno, uglavnom gradnjom i korištenjem septičkih jama.

Za kvalitetnu odvodnju otpadnih voda Gline tri su značajna projekta:

- ∟ izgradnja uređaja za pročišćavanje otpadnih voda kod Fajerovog mlina,
- ∟ izvođenje sustava fekalne kanalizacije na prostoru lijeve obale rijeke Gline, kojim će biti obuhvaćeno 6 prigradskih naselja, i
- ∟ rekonstrukcija kanalske mreže u jugoistočnom dijelu grada.

5.8. Prometna infrastruktura

Za prostor Banovine prometna infrastruktura imala je povijesni značaj. Ceste kojima se današnje županijsko središte, preko Gline, povezivalo na trgovačke putove, koji su vodili do Jadrana i morskih luka, te željeznička pruga Sisak-Petrinja-Glina-Karlovac, imali su snažan utjecaj na industrijski i društveni razvoj glinskog kraja. Cestovna povezanost naselja Grada Gline odvija se državnim, županijskim i lokalnim prometnicama. Odlukom o razvrstavanju cesta od 28. svibnja 2015. godine (NN 66/15), na području ove jedinice lokalne samouprave održavaju se **tri državne, 8 županijskih i 21 lokalnih prometnica**.

Grad Gline u Odluci o popisu nerazvrstanih cesta ima ukupno **353,172 km** nerazvrstanih cesta od čega je 58,162 km asfaltni kolnik i 295,01 km makadamski kolnik. U naselju Gline je ukupno 33,99 km nerazvrstanih cesta sa 19,43 km asfaltnog kolnika i 14,56 km makadamskog kolnika, dok ruralna naselja na području Grada Gline imaju ukupno 319,182 km nerazvrstanih cesta sa 38,732 km asfaltnog kolnika i 280,45 km makadamskog kolnika.

Prema podacima HŽ Infrastrukture Zagreb, Odjela razvoja i investicijskog planiranja područjem Grada Gline prolazi željeznička pruga lokalnog značaja Sisak Caprag – Karlovac u duljini od **17,17 km**. Pruga je devastirana i nije u funkciji. Unatoč prometnom značaju za razvoj dviju županija, te uvrštenja obnove trase u strateškim razvojnim dokumentima Sisačko-moslavačke županije, Hrvatske željeznice nemaju definiran plan revitalizacije pruge. I Prostorni plan uređenja Grada Gline predviđa obnovu i stavljanje željezničke pruge u promet.

6. MISIJA I VIZIJA GRADA GLINE; SWOT ANALIZA

MISIJA

Grad Glina povijesno je poznat grad koji se diči svojim prirodnim bogatstvom, tradicijskom kulturom te svojim povoljnim geostrateškim položajem, a iznad svega vrijednim ljudima koji su svojim radom doprinikli kontinuiranom razvoju grada. Ulaganjem u poduzetništvo i gospodarstvo, obnovu grada, razvoj obrazovanja, sporta, zdravstvenih, te socijalnih programa provodit će se aktivnosti od opće koristi za sve građane i građanke Grada Gline. Uvođenjem digitalizacijskih upravljačkih procesa i primjenom zelenih i ekoloških rješenja, osigurati će se pogodni uvjeti za rad i život svih građana. Nastojat će se otkloniti sve društvene, ekonomske i socijalne posljedice potresa koji je 2020. godine zadesio Glinu i unazadio napredak grada.

VIZIJA

Grad Glina, unatoč teškim vremenima i izazovima, mjesto je s velikim potencijalom za ostvarivanje visoke kvalitete života s razvijenom gospodarskom i društvenom infrastrukturom koja podupire sve potrebe građana i građanki Grada. Podupiranjem održivog gospodarskog razvoja, ulaganjima u zelenu infrastrukturu, digitalizaciju poslovanja, stvaranjem preduvjeta za kvalitetan život mladih obitelji te poticanjem izvrsnosti u području sporta i obrazovanja, Grad Glina omogućava svim građanima prema njihovim specifičnim potrebama priliku za zaposlenje, stambeno zbrinjavanje, dostupnost kulturnih, sportsko-rekreativnih, zabavnih i edukativnih sadržaja, odnosno sredinu za dostojan i kvalitetan život svih stanovnika.

SWOT ANALIZA

| PODRUČJE | PREDNOSTI | SLABOSTI | PRILIKE | PRIJETNJE |
|---------------------|---|--|--|---|
| STANOVNIŠTVO | <p>Niski životni troškovi/jeftiniji život u odnosu na druge gradove;</p> <p>Snažna društvena kohezija;</p> <p>Multietnička raznolikost stanovništva Grada;</p> <p>Radno stanovništvo;</p> <p>Orijentiranost stanovništva na poljoprivrednu proizvodnju;</p> <p>Započet proces deinstitutionalizacije ustanova socijalne skrbi na području županije.</p> | <p>Kontinuirani pad broja stanovništva na području Grada;</p> <p>Disperzirana gustoća naseljenosti na području Grada;</p> <p>Veliki broj stanova je napušteno ili samo u privremenoj upotrebi;</p> <p>Veliki broj oštećenih obiteljskih kuća uslijed potresa;</p> <p>Neravnomjeran razvoj grada i naselja;</p> <p>Nedostatak visokokvalificirane radne snage;</p> <p>Veliki broj zaposlenih nema prebivalište na području Grada Gline;</p> <p>Izražene socijalne nejednakosti;</p> <p>Nedostatne prilike za zapošljavanje, posebice mladih i žena;</p> | <p>Niske cijene nekretnina;</p> <p>Suradnja s građanima u zajedničkom planiranju;</p> <p>Ublažavanje negativnih demografskih kretanja;</p> <p>Dostupnost građevinskih zemljišta pogodnih za stanogradnju namijenjenu mladima i mladim obiteljima;</p> <p>Razvoj dodatne infrastrukture koja bi povećala kvalitetu života i zadovoljstvo građana;</p> <p>Unaprjeđenje kvalitete života za sve dobne skupine;</p> <p>Unapređenje sustava socijalne skrbi za najstarije i ranjivo stanovništvo;</p> <p>Započet proces deinstitutionalizacije ustanova socijalne skrbi na području županije;</p> <p>Jačanje socijalne sigurnosti i smanjenje rizika od siromaštva i socijalne isključenosti te</p> | <p>Nastavak trenda smanjenja prirodnog prirasta;</p> <p>Moguće daljnje sužavanje demografske baze zbog smanjenja nataliteta i povećanja mortaliteta;</p> <p>Nizak životni standard;</p> <p>Smanjenje atraktivnosti zbog nedostatka stambenog prostora (moguća depopulacija);</p> <p>Seizmička djelovanja;</p> <p>Sporost u obnovi stambenih jedinica, društvene, komunalne i prometne infrastrukture.</p> |

| | | | | |
|---------------------------|---|--|---|---|
| | | <p>Odlazak mladih ljudi iz Grada;</p> <p>Povećanje stope siromaštva;</p> <p>Negativna slika o Glini u javnosti.</p> | <p>smanjenje nejednakosti u društvu.</p> | |
| <p>OBRAZOVANJE</p> | <p>Višenamjenski objekt „Hrvatski dom“;</p> <p>Sportsko-rekreacijski centar „Banovac“;</p> <p>Dostatan broj udruga civilnog društva iz različitih područja;</p> | <p>Potres je ostavio velike srednjoročne i dugoročne posljedice na obrazovni sustav (infrastrukturu) na području Grada;</p> <p>Nedostatni smještajni kapaciteti u vrtićima;</p> <p>Provođenje dvosmjenskog rada osnovnih škola;</p> <p>Velik broj učenika putnika;</p> <p>Nedostatan broj strukovnih programa;</p> <p>Nedostatno ulaganje u razvoj kadrova;</p> <p>Nedostatno korištenje mogućnosti za cjeloživotno obrazovanje;</p> <p>Neusklađenost između ponude i potražnje na tržištu rada;</p> | <p>Brendiranje Gline kao mjesta pozitivne psihologije - Centar sreće;</p> <p>Izgradnja učeničkog doma;</p> <p>Otvaranje glazbene škole u Glini;</p> <p>Gradnja ustanove za djecu s poteškoćama u razvoju;</p> <p>Proširenje spektra kvalitete obrazovanja i strukovnog obučavanja;</p> <p>Uvođenje programa cjeloživotnog obrazovanja za stanovništvo i poduzetnike;</p> <p>Radionice robotike/unaprjeđenje STEM vještina</p> <p>Razvoj informatičkog društva;</p> <p>Socijalna kohezija kroz multietničku integraciju;</p> <p>Razvoj kapaciteta udruga i civilnog društva u organiziranju socijalnih/kulturno-društvenih aktivnosti;</p> | <p>Slaba zainteresiranost učenika za strukovnim programima na nacionalnoj razini;</p> <p>Slab interes za cjeloživotne programe;</p> <p>Zatvaranje područnih osnovnih škola u Glini;</p> <p>Ne provođenje reformi koje imaju za cilj poboljšanje pristupa, kvalitete i relevantnosti obrazovanja i stvaranja učinkovitog obrazovnog sustava sukladno potrebama društva i tržišta rada.</p> |

| | | | | |
|--|---|---|---|--|
| | | Značajan odljev obrazovanih ljudi, osobito mladih; Nedostatak trajnog i kontinuiranog sadržaja u gradu. | Pružanje jednakih mogućnosti pristupa odgoju i obrazovanju te osiguravanjem cjeloživotnog obrazovanja i osposobljavanja. | |
| KULTURA I CIVILNO DRUŠTVO | Tradicija, kulturni potencijal i povijesno naslijeđe; Veliki broj aktivnih udruga civilnog društva; Značajan broj nepokretnih kulturnih dobara (građevine); | Devastirana kulturna dobra u povijesnoj jezgri grada kao posljedica potresa; Nedostatni kapaciteti udruga za korištenje sredstava EU fondova; | Obnova zgrada i uređenje postojećih te izgradnja novih objekata namijenjenih kulturi; Financiranje projekata rada civilnih udruga iz EU fondova; Razvoj kreativnih kulturnih industrija; Mjere zaštite, očuvanja i prezentacije prirodne i kulturne baštine; Jačanje i promicanje hrvatske povijesti i kulture. | Nedostatak sredstava za obnove pojedinih kulturno-povijesnih spomenika; Promjena zakonske regulative u svezi financiranja kulture; Poteškoće i sporost u obnovi kulturno-povijesne baštine; COVID-19 pandemija; Potresi. |
| GOSPODARSTVO, PODUZETNIŠTVO I POLJOPRIVREDA | Razvijeni sektori prehrambene i drvne industrije; Više od 50% gradske površine pogodno za poljoprivredne aktivnosti (grupacija – vrijedna tla); Snažna tradicija obrta, malog i srednjeg poduzetništva, industrije i poljoprivrede; Postojanje kapacitiranih potpornih institucija za poduzetnike; | Kontinuirani pad broja novootvorenih poduzeća; Nema zajedničke promocije poduzetništva prema potencijalnim ulagačima; Neiskorištene poduzetničke zone; Neefikasna suradnja s gospodarstvenicima; Nedostatne prilike za zapošljavanje; | Poticanje samozapošljavanja u Gradu; Potencijal privlačenja izravnih stranih ulaganja Područje od posebne državne skrbi Bolje iskorištenje Europskih fondova; Stavljanje u funkciju postojećih, a neiskorištenih kapaciteta/objekata | Nacionalno negativni trendovi u sektoru poljoprivrede; Visoka cijena zemljišta za razvoj poljoprivrede i popratnih sadržaja; Tržišna isplativost preseljenja proizvodnje u područja s jeftinijom radnom snagom; Visoka starost poljoprivrednog stanovništva; Niža razina obrazovanja poljoprivrednog stanovništva; |

| | | | | |
|--|---|--|---|--|
| | <p>Povoljni poduzetnički krediti s povlaštenim kamatama za poduzetnike;</p> <p>Postojanje raspoloživih i neiskorištenih gospodarskih kapaciteta koji se brzo mogu staviti u funkciju;</p> <p>Postojanje preradbenih kapaciteta za poljoprivrednu i prehrambenu industriju;</p> <p>Izvozno-proizvodna županija;</p> <p>Održivo korištenje prirodnih resursa i baštine u svrhu gospodarskog razvoja;</p> <p>Očuvane autohtone pasmine i sorte</p> | <p>Nedovoljna uporaba novih industrijskih proizvodnih / preradbenih / IT tehnologija;</p> <p>Niska razina izravnih stranih ulaganja;</p> <p>Slaba iskorištenost informacija o tržištima;</p> <p>Nedostatak poduzetničkog duha;</p> <p>Nedovoljno razvijena poduzetnička infrastruktura (razvojna agencija, inkubator, financiranje poduzetničkih mikro projekata...);</p> <p>Neusredotočenost prerađivačkoga sektora na proizvodnju proizvoda s višom dodanom vrijednošću;</p> <p>Nedovoljna organiziranost poljoprivredne proizvodnje;</p> <p>Nizak stupanj integracije poduzeća / zadruga;</p> <p>Premali broj modernih zadruga;</p> | <p>Jačanje lokalnog gospodarstva kroz korištenje blizine susjednih država – npr. BiH</p> <p>Komercijalizacija regionalnog identiteta / prirodnih dobara i proizvoda i kulturnog nasljeđa;</p> <p>Bolje korištenje / promocija poslovnih zona;</p> <p>Integracija i razvoj institucija za potporu poduzetnicima</p> <p>Okupnjavanje poljoprivrednog zemljišta</p> <p>Proizvodnja poljoprivrednih proizvoda dodane vrijednosti i izvoz istih</p> <p>Jačanje organske / netradicionalne poljoprivredne proizvodnje</p> <p>Poslovno povezivanje poduzetnika - jačanje zadrugarstva, klasteri;</p> <p>Razvoj investicijskog okruženja s ciljem poticanja ulaganja i jačanja poduzetničke kulture na razini županije;</p> <p>Potencijal povezivanja obrta i poduzetništva</p> | <p>Fluktuacije tržišta radne snage i konkurentnost šireg regionalnog područja;</p> <p>Neusklađenost sustava obrazovanja na nacionalnoj razini s potrebama tržišta rada;</p> <p>Nepovoljna gospodarska situacija kao posljedica COVID-19 pandemije;</p> <p>Brz razvoj tehnologija koje zahtijevaju stalna i visoka ulaganja, kontinuirano obrazovanje te usklađenost obrazovnog sustava sa potrebama tržišta rada;</p> <p>Smanjenje tržišta za industrije koje nisu visoko tehnološki napredne;</p> <p>Rastući troškovi poslovanja;</p> <p>Rizik od poplavlivanja;</p> <p>Pojačan pritisak na komunalnu infrastrukturu zbog razvoja gospodarstva;</p> <p>Potresi.</p> |
|--|---|--|---|--|

| | | | | |
|--|---|--|---|--|
| <p>POLOŽAJ, PROMET I INFRASTRUKTURA</p> | <p>Dobar prometni položaj;</p> <p>Blizina županijskog središta i Zagreba;</p> <p>Pogodna geografska pozicija za razvoj poljoprivrednih i proizvodnih aktivnosti;</p> <p>Ažurirana dokumentacija u katastru i gruntovnici za područje cijelog Grada;</p> <p>Pokrivenost cijelog Grada prostorno-planskom dokumentacijom.</p> | <p>Materijalnu štetu, uzorkovanu potresom, pretrpjeli su sustavi vodoopskrbe i odvodnje, upravne zgrade i uredska oprema javnih isporučitelja vodnih usluga;</p> <p>Potresom uzrokovana oštećenja na vodnokomunalnoj infrastrukturi koja je zastarjela i stvara znatne gubitke u javnom vodoopskrbnom sustavu;</p> <p>Tijekom serije potresa kod Petrinje 2020./2021. došlo je do znatnog pomaka tla što znatno utječe na buduće infrastrukturne poduhvate;</p> <p>Loša prometna povezanost javnim prijevozom;</p> <p>Loša cestovna infrastruktura, oštećena u potresu (nerazvrstane ceste, klizišta i mostovi);</p> <p>Slaba pokrivenost širokopojasnim internetom;</p> <p>Nedostatak brze ceste/autoceste ili željeznice radi bržeg transfera i razvoja gospodarstva;</p> <p>Značajan postotak miniranih površina.</p> | <p>Korištenje EU sredstava;</p> <p>Povećanje prometne sigurnosti; Postizanje veće razine prometne sigurnosti;</p> <p>Razvoj zelene infrastrukture;</p> <p>Poboljšanje vodno komunalne infrastrukture kroz izgradnju i zamjenu sustava;</p> <p>Zaštita prirodnih resursa, očuvanje prirodne baštine i unaprjeđenje upravljanja zaštićenim prirodnim područjima i mrežom Natura 2000,</p> | <p>Nezainteresiranost pružatelja usluga za razvoj širokopojasne infrastrukture na području Banovine;</p> <p>Razvoj željezničke pruge ovisi o prioritetima razvoja željezničke mreže HŽ-a;</p> <p>Zagađenost zraka i tla kao posljedica sve većeg broja prijevoznih sredstava te razvoja prometne infrastrukture;</p> <p>Povećanje emisije CO₂;</p> <p>Nepredviđeni troškovi održavanja i izgradnje povezani s rastom cijena materijala;</p> <p>Potresi.</p> |
|--|---|--|---|--|

| | | | | |
|---|--|--|---|---|
| <p>ZAŠTITA OKOLIŠA I PRIRODE, PRIRODNI RESURSI</p> | <p>Bogati i raznoliki prirodni resursi (šume, voda, poljoprivredne površine, itd.);</p> <p>Nezagađen okoliš, ekološki čist kraj.</p> | <p>Neizgrađen sustav kontrole tokova otpada, te sustav gospodarenja otpadom (sanitarno odlagalište, recikliranje iskoristivog dijela otpada);</p> <p>Nedostatak pročišćivača otpadnih voda; nedovoljna pokrivenost mrežom za zbrinjavanje otpadnih voda;</p> <p>Neizgrađen sustav praćenja za sve sastavnice okoliša-zrak, tlo, voda;</p> <p>Divlja odlagališta otpada;</p> <p>Nerazvijena svijest o važnosti očuvanja okoliša – ljudski faktor.</p> | <p>EU sredstva za energetska učinkovitost i zaštitu okoliša;</p> <p>Održivo korištenje prirodnih resursa;</p> <p>Širenje svijesti o održivom razvoju;</p> <p>Unaprjeđenje sustava javne vodoopskrbe, javne odvodnje i pročišćavanja komunalnih otpadnih voda;</p> <p>Provođenje mjera prevencije utjecaja klimatskih promjena na sigurnost građana;</p> <p>Povećanje djelotvornosti u gospodarenju komunalnim otpadom i prelazak na odvojeno prikupljanje i recikliranje;</p> <p>Energetska samodostatnost i promicanje OIE;</p> <p>Povećanje energetske učinkovitosti i tranzicije na čistu energiju;</p> <p>Zaštita prirodnih resursa, očuvanje prirodne baštine i unaprjeđenje upravljanja zaštićenim prirodnim područjima i mrežom Natura 2000.</p> | <p>Učestalost prirodnih katastrofa i nepovoljnih vremenskih prilika;</p> <p>Klimatske promjene i prirodne katastrofe;</p> <p>Niska razina zaštite od prirodnih nepogoda;</p> <p>Onečišćenja zraka i podzemnih voda kao posljedica nekontroliranog odlaganja otpada;</p> <p>Zagađenja površinskih voda uslijed nepostojanja dovoljnog broja uređaja za obradu otpadnih voda;</p> <p>Nepripremljenost za nacionalni sustav gospodarenja otpadom;</p> <p>Neprilagođenost klimatskim promjenama i rastuća opasnost od elementarnih nepogoda (poplave, tuče, suše i dr.);</p> <p>Nedostatni podaci o kvaliteti sastavnica okoliša;</p> <p>Potresi.</p> |
|---|--|--|---|---|

| | | | | |
|-----------------------|---|--|--|--|
| <p>TURIZAM</p> | <p>Postojanje uvjeta za razvoj različitih oblika turizma (lovni, ribolovni, robinzonski, seoski, rekreativni, lječilišni, cikloturizam, gastro turizam i sl.);</p> <p>Bogato i raznovrsno kulturno i povijesno naslijeđe;</p> <p>Njegovanje tradicijskih vrijednosti, lokalne kulture i običaja;</p> <p>Očuvane autohtone pasmine i sorte (npr. vinska sorta), s mogućnošću brandiranja i zaštite geografskog podrijetla proizvoda.</p> | <p>Slaba iskorištenost turističkih / kulturnih potencijala;</p> <p>Značajna oštećenost kulturnih dobara kao posljedica potresa;</p> <p>Kulturna baština nedovoljno je valorizirana u turističke svrhe, ne postoji plan njezine valorizacije uz očuvanje.</p> | <p>Zaštita autohtonih proizvoda;</p> <p>Interes za sportsko-rekreativni turizam i jačanje zdravstvenog turizma;</p> <p>Blizina Zagreba;</p> <p>Ulaganje u turizam, izletnički turizam, razvoj zdravstvenog turizma i IT industrije;</p> <p>Društvene mreže;</p> <p>Porast potražnje za specifičnim oblicima turizma temeljenim na prirodnim bogatstvima (izletnički, ruralni, avanturistički, prirodni, vjerski);</p> <p>Povezivanje postojećih prirodnih resursa s turističkom ponudom na području Grada;</p> <p>Izrada intervencijskog plana zajedno sa Topuskim;</p> <p>Prilika za razvoj komplementarnih programa sa gradovima s područja SMŽ.</p> | <p>Veliki broj tranzitnih turista;</p> <p>Neodržavanje zaštićenih zgrada i objekata;</p> <p>Neiskorištenost komunikacijskih kanala;</p> <p>Konkurencija drugih turističkih mjesta.</p> |
|-----------------------|---|--|--|--|

| | | | | |
|---|---|--|---|--|
| <p>Obnova infrastrukture</p> <p>OBNOVA ZGRADE GRADSKE UPRAVE U GLINI;</p> <p>OBNOVA ZGRADE STARE LJEKARNE U GLINI;</p> <p>OBNOVA ZGRADE U GLINI, TRG DR. FRANJE TUĐMANA 16 I FRANKOPANSKA 1;</p> <p>OBNOVA ZGRADE U GLINI, PETRINJSKA 4;</p> <p>OBNOVA ZGRADE U GLINI, TRG DR. FRANJE TUĐMANA 24;</p> <p>OBNOVA ZGRADE U GLINI, S. I A. RADIĆA 10;</p> <p>UREĐENJE OBJEKATA NA ŠRC BANOVAČ GLINA;</p> | <p>Ažurirana dokumentacija u katastru i gruntovnici za područje cijelog Grada;</p> <p>Pokrivenost cijelog Grada prostorno-planskom dokumentacijom;</p> | <p>Materijalnu štetu, uzorkovanu potresom, pretrpjeli su sustavi vodoopskrbe i odvodnje, upravne zgrade i uredska oprema javnih isporučitelja vodnih usluga;</p> <p>Potresom uzrokovana oštećenja na vodno-komunalnoj infrastrukturi koja je zastarjela i stvara znatne gubitke u javnom vodoopskrbnom sustavu;</p> <p>Tijekom serije potresa kod Petrinje 2020./2021. došlo je do znatnog pomaka tla što znatno utječe na buduće infrastrukturne poduhvate.</p> | <p>Povećanje kvalitete života lokalnog stanovništva;</p> <p>Unapređenje kulturne ponude novim inovativnim sadržajima;</p> <p>Mogućnost sufinanciranja putem EU fondova;</p> <p>Digitalizacija kulturnih sadržaja.</p> | <p>Nepredviđeni troškovi održavanja i izgradnje povezani s rastom cijena materijala;</p> <p>Produženje rokova izgradnje;</p> <p>Potresi i COVID-19 pandemija</p> |
| <p>Odgov i obrazovanje</p> <p>DOGRADNJA I OPREMANJE Dječjeg VRTIĆA BUBAMARA U GLINI;</p> | <p>Višenamjenski objekt „Hrvatski dom“;</p> <p>Sportsko-rekreacijski centar „Banovac“;</p> <p>Dostatan broj udruga civilnog društva iz različitih područja sa</p> | <p>Neprilagođenost obrazovne infrastrukture nacionalnim standardima;</p> <p>Potres je ostavio velike srednjoročne i dugoročne posljedice na obrazovni sustav</p> | <p>Poboljšanje i modernizacija opreme i infrastrukture dječjih vrtića;</p> <p>Bolja inkluzija djece s teškoćama u razvoja i djece iz siromašnih obitelji;</p> | <p>Povećani troškovi izgradnje;</p> <p>Produženje rokova izgradnje;</p> <p>Potresi i COVID-19 pandemija.</p> |

| PODRUČNI VRTIĆ U NASELJU MAJA - opremanje prostora; | sadržajima prigodnim i za predškolsku dob. | (infrastrukturu) na području Grada; Nedostatni smještajni kapaciteti u vrtićima. | Usklađenost s nacionalnim pedagoškim standardom; Kvalitetniji programi predškolskog odgoja. | |
|---|--|---|---|---|
| <p style="text-align: center;">Gospodarstvo</p> <p>IZGRADNJA ZGRADE PODUZETNIČKOG INKUBATORA U GLINI;</p> <p>OBNOVA ZGRADE U GLINI, JUKINAČKA 104;</p> | Razvijeni sektori prehrambene i drvne industrije; Više od 50% gradske površine pogodno za poljoprivredne aktivnosti (grupacija – vrijedna tla); Snažna tradicija obrta, malog i srednjeg poduzetništva, industrije i poljoprivrede; Postojanje kapacitiranih potpornih institucija za poduzetnike; Povoljni poduzetnički krediti s povlaštenim kamatama za poduzetnike; Postojanje raspoloživih i neiskorištenih gospodarskih kapaciteta koji se brzo mogu staviti u funkciju; Postojanje preradbenih kapaciteta za poljoprivrednu i prehrambenu industriju; Izvozno-proizvodna županija; | Kontinuirani pad broja novootvorenih poduzeća; Nema zajedničke promocije poduzetništva prema potencijalnim ulagačima; Neiskorištene poduzetničke zone; Neefikasna suradnja s gospodarstvenicima; Nedostatne prilike za zapošljavanje; Nedovoljna uporaba novih industrijskih proizvodnih / preradbenih / IT tehnologija; Niska razina izravnih stranih ulaganja; Slaba iskorištenost informacija o tržištima; Nedostatak poduzetničkog duha; Nedovoljno razvijena poduzetnička infrastruktura (razvojna agencija, inkubator, financiranje poduzetničkih mikro projekata...); | Poticanje samozapošljavanja u Gradu; Potencijal privlačenja izravnih stranih ulaganja; Područje od posebne državne skrbi; Bolje iskorištenje Europskih fondova; Stavljanje u funkciju postojećih, a neiskorištenih kapaciteta/objekata Jačanje lokalnog gospodarstva kroz korištenje blizine susjednih država – npr. BiH Komercijalizacija regionalnog identiteta / prirodnih dobara i proizvoda i kulturnog nasljeđa; Bolje korištenje / promocija poslovnih zona; Integracija i razvoj institucija za potporu poduzetnicima | Nacionalno negativni trendovi u sektoru poljoprivrede; Visoka cijena zemljišta za razvoj poljoprivrede i popratnih sadržaja; Tržišna isplativost preseljenja proizvodnje u područja s jeftinijom radnom snagom; Visoka starost poljoprivrednog stanovništva; Niža razina obrazovanja poljoprivrednog stanovništva; Fluktuacije tržišta radne snage i konkurentnost šireg regionalnog područja; Neusklađenost sustava obrazovanja na nacionalnoj razini s potrebama tržišta rada; Nepovoljna gospodarska situacija kao posljedica COVID-19 pandemije; Brz razvoj tehnologija koje zahtijevaju stalna i visoka ulaganja, kontinuirano |

| | | | | |
|---|--|--|---|---|
| | <p>Održivo korištenje prirodnih resursa i baštine u svrhu gospodarskog razvoja;</p> <p>Očuvane autohtone pasmine i sorte.</p> | <p>Neusredotočenost prerađivačkoga sektora na proizvodnju proizvoda s višom dodanom vrijednošću;</p> <p>Nedovoljna organiziranost poljoprivredne proizvodnje;</p> <p>Nizak stupanj integracije poduzeća / zadruga;</p> <p>Premali broj modernih zadruga.</p> | <p>Okupnjavanje poljoprivrednog zemljišta</p> <p>Proizvodnja poljoprivrednih proizvoda dodane vrijednosti i izvoz istih</p> <p>Jačanje organske / netradicionalne poljoprivredne proizvodnje</p> <p>Poslovno povezivanje poduzetnika - jačanje zadrugarstva, klasteri;</p> <p>Razvoj investicijskog okruženja s ciljem poticanja ulaganja i jačanja poduzetničke kulture na razini županije;</p> <p>Potencijal povezivanja obrta i poduzetništva.</p> | <p>obrazovanje te usklađenost obrazovnog sustava sa potrebama tržišta rada;</p> <p>Smanjenje tržišta za industrije koje nisu visoko tehnološki napredne;</p> <p>Rastući troškovi poslovanja;</p> <p>Konkurenta tržišta;</p> <p>Prisustvo vodocrpilišta je ograničavajući faktor za razvoj poljoprivrede u dijelu grada s najkvalitetnijim zemljištem;</p> <p>Rizik od poplavlivanja;</p> <p>Pojačan pritisak na komunalnu infrastrukturu zbog razvoja gospodarstva;</p> <p>Potresi.</p> |
| <p>Zaštita okoliša</p> <p>SANACIJA ODLAGALIŠTA KOMUNALNOG OTPADA GMAJNA;</p> <p>IZGRADNJA ISPUSTA OBORINSKIH VODA ODLAGALIŠTA GMAJNA U RIJEKU MAJU</p> | <p>Bogati i raznoliki prirodni resursi (šume, voda, poljoprivredne površine, itd).;</p> <p>Nezagađen okoliš, ekološki čist kraj.</p> | <p>Neizgrađen sustav kontrole tokova otpada, te sustav gospodarenja otpadom (sanitarno odlagalište, recikliranje iskoristivog dijela otpada);</p> <p>Nedostatak pročišćivača otpadnih voda; nedovoljna pokrivenost mrežom za zbrinjavanje otpadnih voda;</p> | <p>EU sredstva za energetske učinkovitost i zaštitu okoliša;</p> <p>Održivo korištenje prirodnih resursa npr. staklenička proizvodnja, proizvodnja energije;</p> <p>Širenje svijesti o održivom razvoju;</p> | <p>Učestalost prirodnih katastrofa i nepovoljnih vremenskih prilika;</p> <p>Divlja odlagališta otpada;</p> <p>Klimatske promjene i prirodne katastrofe;</p> <p>Nerazvijena svijest o važnosti očuvanja okoliša – ljudski faktor;</p> |

| | | | | |
|--|--|---|--|---|
| | | <p>Neizgrađen sustav praćenja za sve sastavnice okoliša-zrak, tlo, voda;</p> <p>Divlja odlagališta otpada;</p> <p>Nerazvijena svijest o važnosti očuvanja okoliša – ljudski faktor.</p> | <p>Gospodarenje otpadom kao ekonomska aktivnost;</p> <p>Unaprjeđenje sustava javne vodoopskrbe, javne odvodnje i pročišćavanja komunalnih otpadnih voda;</p> <p>Provođenje mjera prevencije utjecaja klimatskih promjena na sigurnost građana;</p> <p>Povećanje djelatnosti u gospodarenju komunalnim otpadom i prelazak na odvojeno prikupljanje i recikliranje;</p> <p>Unaprjeđenje urbanog i prostornog planiranja;</p> <p>Energetska samodostatnost i promicanje OIE;</p> <p>Povećanje energetske učinkovitosti i tranzicije na čistu energiju;</p> <p>Zaštita prirodnih resursa, očuvanje prirodne baštine i unaprjeđenje upravljanja zaštićenim prirodnim područjima i mrežom Natura 2000.</p> | <p>Niska razina zaštite od prirodnih nepogoda;</p> <p>Onečišćenja zraka i podzemnih voda kao posljedica nekontroliranog odlaganja otpada;</p> <p>Zagađenja površinskih voda uslijed nepostojanja dovoljnog broja uređaja za obradu otpadnih voda;</p> <p>Nepripremljenost za nacionalni sustav gospodarenja otpadom;</p> <p>Neprikladnost klimatskim promjenama i rastuća opasnost od elementarnih nepogoda (poplave, tuče, suše i dr.);</p> <p>Nedostatni podaci o kvaliteti sastavnica okoliša;</p> <p>Potresi.</p> |
|--|--|---|--|---|

| | | | | |
|---|---|--|--|---|
| <p>Lokalna samouprava i administracija</p> <p>INTERNA I EKSTERNA DIGITALIZACIJA</p> | <p>Smanjena vremenska i birokratska opterećenost javnih tijela/sluzbi;</p> <p>Brži pristup potrebnim dokumentima, dozvolama, potvrdama itd.</p> | <p>Informatička zatvorenost prema građanima;</p> <p>Nedovoljni broj zaposlenih;</p> <p>Nedostatna razdioba odjela gradske uprave prema potrebama građana;</p> <p>Nerazvijeni kapaciteti za korištenje EU sredstava</p> | <p>Digitalizacija i razvoj naprednih modela mrežne komunikacije;</p> <p>Brzina rješavanja u upravnim postupcima;</p> <p>EU fondovi kao izvori financiranja za projekte digitalizacije.</p> | <p>Brz razvoj tehnologija koje zahtijevaju stalna i visoka ulaganja, kontinuirano obrazovanje te usklađenost obrazovnog sustava sa potrebama tržišta rada</p> |
|---|---|--|--|---|

7. STRATEŠKI OKVIR PROVEDBENOG PROGRAMA GRADA GLINE ZA RAZDOBLJE 2021-2025. GODINE

RAZVOJNE MJERE

1. Uređenje naselja i stanovanje

| Aktivnost/projekt | Pokazatelj rezultata | Polazišna vrijednost | Ciljna vrijednost | Stavka u proračunu |
|--|---|----------------------|-------------------|--------------------|
| 1.1. unapređivanje dostupnosti i kvalitete stanovanja | broj dječjih igrališta | 4 | 6 | NP |
| 1.2. uređenje i opremanje s ciljem unapređivanja uvjeta za život u naseljima | ukupan broj stambenih jedinica u vlasništvu JLP(R)S | 13 | 13 | K 250301 |
| | broj stanova u vlasništvu JLP(R)S u zakupu | 2 | 0 | |
| 1.3. uređenje zelenih javnih površina i ulaganje u razvoj zelene infrastrukture u urbanim područjima | m2 adekvatno uređenih zelenih javnih površina | 24093 | 80.000,00 | A150201 K260315 |

2. Prostorno i urbanističko planiranje

| Aktivnost/projekt | Pokazatelj rezultata | Polazišna vrijednost | Ciljna vrijednost | Stavka u proračunu |
|--|---|----------------------|-------------------|--------------------|
| 2.1 Izgrađenost | broj stambenih jedinica | 0 | 240 | NP |
| | broj poslovnih jedinica | 5 | 8 | K250314 |
| 2.2. aktivnosti vezane za prostorno planiranje | postotak površine predviđene za gradnju u odnosu na ukupnu površinu JLS-a | 4,58 | 4,58 | A150210 |
| | površina područja samoupravne jedinice za koju su doneseni UPU (ha) | 79,78 | 80,00 | |

OSTALI POTENCIJALNI PROJEKTI – OZNAKA I

MEMORIJALNI CENTAR DOMOVINSKOG RATA

3. Komunalno gospodarstvo

| Aktivnost/projekt | Pokazatelj rezultata | Polazišna vrijednost | Ciljna vrijednost | Stavka u proračunu |
|---------------------------------|-------------------------------|----------------------|-------------------|--------------------|
| 3.1. održavanje javnih površina | održavane javne površine u m2 | 13321 | 30.000,00 | A150201 |

| | | | | |
|---|---|---------------|---------------|----------------|
| 3.2. razvoj i unapređenje različitih infrastrukturnih sustava | km vodovodne infrastrukture | 116,00 | 130,00 | A150206 |
| | km infrastrukture odvodnje | 60,7 | 70 | |
| | broj korisnika priključenih na vodovodnu mrežu - kućanstva | 2710 | 2900 | |
| | broj korisnika priključenih na vodovodnu mrežu – poslovni subjekti | 160 | 170 | |
| 3.3. unapređenje javnih površina kroz ulaganje u infrastrukturu | broj novih energetski efikasnih rasvjetnih tijela | 61 | 2.502 | A150205 |

OSTALI POTENCIJALNI PROJEKTI – OZNAKA I

OSIGURAVANJE PRIVREMENOG SMJEŠTAJA - PRIKLJUČCI NA VODOVODNU I KANALIZACIJSKU MREŽU

"SANACIJA KLIZIŠTA NA NC217 U GORNJEM VIDUŠEVCU
KČ.BR. 1292 I DIO KČ.BR. 3246 K.O. VIDUŠEVAC"

"SANACIJA KLIZIŠTA NA NC 217 U GORNJEM VIDUŠEVCU
KČ.BR. 3246 K.O. VIDUŠEVAC"

"SANACIJA KLIZIŠTA NA NC 217 U GORNJEM VIDUŠEVCU
KČ.BR. 51* I DIO KČ.BR. 3246 K.O. VIDUŠEVAC"

SANACIJA KLIZIŠTA U BREZOVOM POLJU NA D6

SANACIJA KLIZIŠTA NA NC 388 ZASELAK BABIĆI U VELIKOJ SOLINI

SANACIJA KLIZIŠTA NA GU95 U GLINI, ULICA JURJA POGLEDIĆA

SANACIJA KLIZIŠTA NA Ž-3238 U DRAGOTINI

SANACIJA KLIZIŠTA NA Ž-3195 U HAĐERU

SANACIJA KLIZIŠTA NA D31 U GORNJEM VIDUŠEVCU

SANACIJA KLIZIŠTA NA NC 293 U TRNOVCU GLINSKOM, K.Č. BR. 2004, 1989, 1988, 1987

SANACIJA KLIZIŠTA NA Ž-3275, STANKOVAC - DONJE JAME

SANACIJA KLIZIŠTA NA NC - 71 U DABRINI

SANACIJA KLIZIŠTA NA L33034 U HAĐERU

SANACIJA KLIZIŠTA NA NC 382 U TRTNIKU GLINSKOM

SANACIJA KLIZIŠTA NA NC 199 U GORNJEM KLASNIĆU

IZVOĐENJE RADOVA NA SANACIJI PUKOTINA U VODOSPREMI POGLEDIĆ - VODOVOD GLINA D.O.O

SANACIJA PLIVINOG VODA - VODOVOD GLINA D.O.O.

IZVOĐENJE NA IZRADI PRIKLJUČAKA NA VODOVODNU MREŽU . VODOVOD GLINA D.O.O.

VRAĆANJE U ISPRAVNO RADNO STANJE INFRASTRUKTURE I POGONA U ENERGETSKOM SEKTORU- SANACIJA ŠTETA OD POTRESA NA JAVNOJ RASVJETI

IZGRADNJA SUSTAVA JAVNE VODOOPSKRBE GLINA-MAJA-DRAGOTINA NA PODRUČJU GRADA GLINE(MAGISTRALNI,DISTRUBUTIVNI CJEVOVOD VODOOSPREMA GLINA I) - VODOVOD GLINA D.O.O. ; HRVATSKE VODE

RAD NA ISKOPU SEPTIČKIH JAMA I IZRADI PRILAZNIH PUTEVA DO KONTEJNERA

MODERNIZACIJA SUSTAVA JAVNE RASVJETE GRADA GLINE
 NOVO GRADSKO GROBLJE U GLINI – I. FAZA - KOMUNALAC GLINA D.O.O.
 POBOLJŠANJE I RAZVOJ VODNO KOMUNALNE INFRASTRUKTURE NA PODRUČJU
 AGLOMERACIJE GLINA - VODOVOD GLINA D.O.O.

4. Odgoj i obrazovanje

| Aktivnost/projekt | Pokazatelj rezultata | Polazišna vrijednost | Ciljna vrijednost | Stavka u proračunu |
|---|--|----------------------|-------------------|---------------------|
| 4.1. modernizacija i unapređenje obrazovne infrastrukture | broj objekata odgojno-obrazovnih ustanova | 1 OŠ 2 PO 1 SŠ | 2 OŠ 1 PO | NP |
| | broj rekonstruiranih/ adaptiranih objekata odgojno-obrazovnih ustanova | 0 | 2 | |
| 4.2. redovna djelatnost osnovnih škola | ukupan broj učenika | 466 | 466 | A160901 A 160907 |
| | ukupan broj razrednih odjeljenja | 31 | 31 | |
| 4.3. Subvencije i stipendije u obrazovanju | broj učenika koji primaju subvencije za prehranu | 144 | 144 | A160905 A160903 |
| | broj stipendista - učenika | 10 | 20 | |
| | broj stipendista - studenata | 14 | 20 | |

5. Briga o djeci

| Aktivnost/projekt | Pokazatelj rezultata | Polazišna vrijednost | Ciljna vrijednost | Stavka u proračunu |
|--|---|----------------------|-------------------|--------------------|
| 5.1. Redovna djelatnost vrtića | ukupan broj upisane djece | 154 | 196 | A160401 K260401 |
| | broj novoupisane djece | 21 | 42 | |
| 5.2. unapređenje uvjeta za predškolski odgoj i obrazovanje | broj rekonstruiranih objekata u predškolskom odgoju | 0 | 1 | K260402 |

RAZVOJNI PROJEKT – OZNAKA R

NAZIV PROJEKTA: **DOGRADNJA I OPREMANJE DJEČJEG VRTIĆA BUBAMARA GLINA U GLINI**

PROCIJENJENA VRIJEDNOST PROJEKTA: **12.000.000,00**

OPIS PROJEKTA:

Projekt dogradnje, uređenja i opremanja Dječjeg vrtića Bubamara Glina u Glini, Frankopanska 33 planira se provesti u cilju zadovoljavanja potreba za smještajem djece u dječji vrtić prema državnim pedagoškim standardima. Planirana sredstva odnose se na pribavljanje potrebne dokumentacije i izvođenje radova dogradnje i opremanja te troškove stručnog nadzora. Realizacijom navedenog

projekta sadašnji broj soba za dnevni boravak djece sa 8 povećat će se na 12 te ujedno i smještajni kapacitet sa 144 djece na 180 djece, a navedeno će biti rezultat povećanja bruto uređene površine sa sadašnjih 1.484 m² na 1.934 m². Navedeni projekt prijavljen je Ministarstvu znanosti i obrazovanja na poziv za dostavu podataka za izgradnju, dogradnju, rekonstrukciju i opremanje predškolskih ustanova sredstvima Nacionalnog plana oporavka i otpornosti 2021. -2026.

RAZVOJNI PROJEKT – OZNAKA R

NAZIV PROJEKTA: **PODRUČNI VRTIĆ U NASELJU MAJA – opremanje prostora**

PROCIJENJENA VRIJEDNOST PROJEKTA: **750.000,00 HRK**

OPIS PROJEKTA:

Projektom uređenja i opremanja prostora budućeg područnog vrtića za djecu predškolske dobi u prostoru Osnovne škole Glina, Područna škola Maja uredit će se i opremiti prostor cca 100 m² neto površine koji će koristiti oko 16 polaznika predškolske dobi iz naselja Maja i okolnih naselja. Realizacijom ovog projekta povećat će se dostupnost predškolskog odgoja i obrazovanja za veći broj djece s područja Grada Gline. Navedeni projekt prijavljen je Ministarstvu znanosti i obrazovanja na poziv za dostavu podataka za izgradnju, dogradnju, rekonstrukciju i opremanje predškolskih ustanova sredstvima Nacionalnog plana oporavka i otpornosti 2021. -2026.

6. Socijalna skrb

| Aktivnost/projekt | Pokazatelj rezultata | Polazišna vrijednost | Ciljna vrijednost | Stavka u proračunu |
|--|---|----------------------|-------------------|--------------------|
| 6.1. dodjela subvencija, pomoći i donacija | broj nerentabilnih prijevoznih linija | 1 | 1 | A160506 |
| | broj korisnika sredstava za ogrjev | 146 | 146 | A160501 |
| | broj osoba korisnika troškova stanovanja | 44 | 44 | |
| | broj korisnika jednokratnih novčanih pomoći | 12 | 12 | A160502 |

OSTALI POTENCIJALNI PROJEKTI – OZNAKA I

- | POMOĆI GRAĐANIMA I KUĆANSTVIMA NAKON POTRESA - DOSTAVA VODE I MATERIJALNE POMOĆI SUKLADNO UGOVORU S VATROGASNOM ZAJEDNICOM O OBAVLJANJU POSLOVA NA OTKLANJANJU POSLJEDICA POTRESA
- | POMOĆI GRAĐANIMA I KUĆANSTVIMA NAKON POTRESA - NAKNADE VATROGASCIMA ZA INTERVENCIJE U VRIJEME PROGLAŠENE KATASTROFE
- | POMOĆI GRAĐANIMA I KUĆANSTVIMA NAKON POTRESA - PRIVREMENI SMJEŠTAJ, TROŠKOVI VODE I EL. ENERGIJE U KONTEJNERSKOM NASELJU, TROŠKOVI UGRADNJE BOJLERA I PREINAKE VODOVODNIH INSTALACIJA, NABAVKE MATERIJALA ZA SPAJANJE MOBILNIH KUĆICA NA ODVODNJU I NABAVKE OSTALIH MATERIJALA ZA PRIKLJUČENJE VODE NA KONTEJNERE I MOBILNE KUĆICE, TROŠKOVI NABAVKE OPREME NPR. SPREMNIKA ZA PITKU VODU, HIDROFORA, PUMPI, KLIMA UREĐAJA I NJIHOVIH SERVISA U KONTEJNERIMA GRAĐANA

7. Primarna zdravstvena zaštita

| Aktivnost/projekt | Pokazatelj rezultata | Polazišna vrijednost | Ciljna vrijednost | Stavka u proračunu |
|--|---|----------------------|-------------------|--------------------|
| 7.1. poboljšanje opremljenosti i unapređivanje uvjeta za pružanje zdravstvenih usluga, | broj obnovljenih objekata javno zdravstvenih ustanova | 0 | 1 | NP |
| | godišnje sufinanciranje Doma zdravlja – postizanje nadstandarda (HRK) | 50.000,00 | 50.000,00 | A161001 |

8. Kultura, tjelesna kultura i sport

| Aktivnost/projekt | Pokazatelj rezultata | Polazišna vrijednost | Ciljna vrijednost | Stavka u proračunu |
|---|---|----------------------|-------------------|---|
| 8.1. ulaganja u zaštitu kulturne baštine te očuvanje i promociju kulturnih i povijesnih vrijednosti | broj obnovljenih objekata kulturne baštine – stradali u potresu | 0 | 17 | 1025 K260312 T161206 T161207 T161208 T161209 T161210 T161211 |
| 8.2. promicanje kulture i kulturnih sadržaja | broj organiziranih kulturnih manifestacija | 12 | 12 | A160302 |
| | godišnje sufinanciranje udruga u kulturi – HRK | 150.000,00 | 400.000,00 | |
| 8.3. poticanje razvoja sporta i rekreacije | broj sportskih klubova koji primaju subvenciju za rad | 7 | 7 | A160303 |
| 8.4. unaprjeđenje dostupnosti sportsko rekreacijskih sadržaja | broj novih javnih sportskih terena/ igrališta | 1 | 1 | K260301 |

RAZVOJNI PROJEKT – OZNAKA R

NAZIV PROJEKTA: **OBNOVA ZGRADE GRADSKJE UPRAVE U GLINI, TRG BANA J. JELAČIĆA 2 – OŠTEĆENO U POTRESU**

PROCIJENJENA VRIJEDNOST PROJEKTA: **8.277.655,88 HRK**

OPIS PROJEKTA:

Projektom obnove zgrade Gradske uprave Grada Gline u Glini, Trg bana Josipa Jelačića 2 planira se cjelovita obnova zgrade Gradske uprave stradale u potresu. Navedena zgrada je sjedište gradske

uprave te ujedno jedina zgrada koju za svoju djelatnost koristi Gradska uprava Grada Gline. Planirana sredstva odnose se na pribavljanje potrebne dokumentacije i izvođenje radova obnove u potresu stradale zgrade te troškove stručnog nadzora. Navedena zgrada nakon brzog pregleda statičara ima oznaku PN2 (privremeno neuporabljivo) te je za istu pribavljen projekt obnove.

RAZVOJNI PROJEKT – OZNAKA R

NAZIV PROJEKTA: OBNOVA ZGRADE STARE LJEKARNE U GLINI, TRG DR. FRANJE TUĐMANA 17 – OŠTEĆENO U POTRESU

PROCIJENJENA VRIJEDNOST PROJEKTA: 5.625.402,54 HRK

OPIS PROJEKTA:

Projektom obnove zgrade Stare ljekarne u Glini, Trg dr. Franje Tuđmana 17 planira se cjelovita obnova povijesne zidanice koja je stradala u potresu. Planirana sredstva odnose se na pribavljanje potrebne dokumentacije i izvođenje radova obnove u potresu stradale zgrade te troškove stručnog nadzora. Navedena zgrada nakon brzog pregleda statičara ima oznaku PN2 (privremeno neuporabljivo) te je za istu pribavljen Elaborat ocjene postojećeg stanja građevinske konstrukcije i zatraženo od Ministarstva kulture i medija izdavanje rješenja o mjerama zaštite i izdavanje posebnih uvjeta za izradu projekta obnove.

RAZVOJNI PROJEKT OZNAKA R

NAZIV PROJEKTA: OBNOVA ZGRADE U GLINI, TRG DR. FRANJE TUĐMANA 16 I FRANKOPANSKA 1 – OŠTEĆENO U POTRESU

PROCIJENJENA VRIJEDNOST PROJEKTA: 4.578.864,61 HRK

OPIS PROJEKTA:

Projektom obnove zgrade u Glini, Trg dr. Franje Tuđmana 16 i Frankopanska 1 planira se cjelovita obnova zgrade koja je stradala u potresu. Planirana sredstva odnose se na pribavljanje potrebne dokumentacije i izvođenje radova obnove u potresu stradale zgrade te troškove stručnog nadzora. Navedena zgrada nakon brzog pregleda statičara ima oznaku N2 (neuporabljivo) te je za istu pribavljen Elaborat ocjene postojećeg stanja građevinske konstrukcije i zatraženo od Ministarstva kulture i medija izdavanje rješenja o mjerama zaštite i izdavanje posebnih uvjeta za izradu projekta obnove.

RAZVOJNI PROJEKT – OZNAKA R

NAZIV PROJEKTA: OBNOVA ZGRADE U GLINI, PETRINJSKA 4 – OŠTEĆENO U POTRESU

PROCIJENJENA VRIJEDNOST PROJEKTA: 1.421.465,96 HRK

OPIS PROJEKTA:

Projektom obnove zgrade u Glini, Petrinjska 4 planira se cjelovita obnova zgrade koja je stradala u potresu. Navedena zgrada je sjedište uprava gradskih trgovačkih društava Komunalac Glina d.o.o. i Vodovod Glina d.o.o. Planirana sredstva odnose se na pribavljanje potrebne dokumentacije i izvođenje radova obnove u potresu stradale zgrade te troškove stručnog nadzora. Navedena zgrada nakon brzog pregleda statičara ima oznaku PN2 (privremeno neuporabljivo) te je za istu u postupku pribavljanje Elaborata ocjene postojećeg stanja građevinske konstrukcije i bit će zatraženo od Ministarstva kulture i medija izdavanje rješenja o mjerama zaštite i izdavanje posebnih uvjeta za izradu projekta obnove.

RAZVOJNI PROJEKT – OZNAKA R

NAZIV PROJEKTA: **OBNOVA ZGRADE U GLINI, TRG DR. FRANJE TUĐMANA 24 – OŠTEĆENO U POTRESU**

PROCIJENJENA VRIJEDNOST PROJEKTA: **1.232.301,74 HRK**

OPIS PROJEKTA:

Projektom obnove zgrade u Glini, Trg dr. Franje Tuđmana 24 planira se cjelovita obnova zgrade koja je stradala u potresu. U navedenoj zgradi se nalazi Centar za socijalnu skrb Glina. Planirana sredstva odnose se na pribavljanje potrebne dokumentacije i izvođenje radova obnove u potresu stradale zgrade te troškove stručnog nadzora. Navedena zgrada nakon brzog pregleda statičara ima oznaku U2 (uporabljivo s preporukom) te je za istu pribavljen Elaborat ocjene postojećeg stanja građevinske konstrukcije i zatraženo od Ministarstva kulture i medija izdavanje rješenja o mjerama zaštite i izdavanje posebnih uvjeta za izradu projekta obnove.

RAZVOJNI PROJEKT – OZNAKA R

NAZIV PROJEKTA: **OBNOVA ZGRADE U GLINI, JUKINAČKA 104 – OŠTEĆENO U POTRESU**

PROCIJENJENA VRIJEDNOST PROJEKTA: **3.500.000,00 HRK**

OPIS PROJEKTA:

Projektom obnove zgrade u Glini, Jukinačka 104 planira se cjelovita obnova zgrada koje su stradale u potresu. Navedene zgrade su poslovne zgrade (uredske prostorije) sa skladišnim prostorom gradskih trgovačkih društava Komunalac Glina d.o.o. i Vodovod Glina d.o.o., a jedan dio skladišnog prostora koji je imao oznaku N2 (neuporabljivo zbog oštećenja) je uklonjen jer je nakon šteta do potresa predstavljao neposrednu opasnost. Planirana sredstva odnose se na pribavljanje potrebne dokumentacije i izvođenje radova obnove u potresu stradalih zgrada te troškove stručnog nadzora. Navedene zgrade nakon brzog pregleda statičara imaju oznaku N2 (neuporabljivo zbog oštećenja), PN1 (potreban detaljni pregled) i U2 (uporabljivo s preporukom) te je za iste u postupku pribavljanje Elaborata ocjene postojećeg stanja građevinske konstrukcije

RAZVOJNI PROJEKT – OZNAKA R

NAZIV PROJEKTA: **OBNOVA ZGRADE U GLINI, STJEPANA I ANTUNA RADIĆA 10**

PROCIJENJENA VRIJEDNOST PROJEKTA: **3.760.000,00 HRK**

OPIS PROJEKTA:

Projektom obnove zgrade Hrvatskog doma u Glini u Glini, S. i A. Radića 10 planira se cjelovita obnova zgrade stradale u potresu. Zgrada Hrvatskog doma u Glini višenamjenski je objekt namijenjen radu Knjižnice i čitaonice, radu udruga u kulturi, unutar predmetnog prostora nalazi se kino dvorana, održavaju se izložbe, razne edukacije i sl. te pomoćni i prateći sadržaji. Nakon potresa u zgradi Hrvatskog doma u Glini smještena je uprava Komunalca Glina d.o.o. i Vodovoda Glina d.o.o. te istu za obavljanje djelatnosti koristi i Centar za socijalnu skrb Glina.

Planirana sredstva odnose se na pribavljanje potrebne dokumentacije i izvođenje radova obnove u potresu stradale zgrade te troškove stručnog nadzora. Navedena zgrada nakon brzog pregleda statičara ima oznaku U1 (uporabljivo bez ograničenja), a s obzirom na namjenu zgrade, vrijeme izgradnje te vizualno uočena oštećenja u unutrašnjosti zgrade za istu je u postupku pribavljanje elaborata ocjene postojećeg stanja građevinske konstrukcije.

RAZVOJNI PROJEKT – OZNAKA R

NAZIV PROJEKTA: **UREĐENJE OBJEKATA NA ŠRC BANOVAC GLINA**

PROCIJENJENA VRIJEDNOST PROJEKTA: **50.000.000,00 HRK**

OPIS PROJEKTA:

Projektom uređenja objekata na ŠRC „Banovac“ Glina planirana su sredstva za izradu projektne dokumentacije i izvođenje radova, stručnog nadzora te usluge na provođenju projekta. Provedba ulaganja za investiciju/projekt složene građevine - Športsko rekreacijski centar Banovac, zahvati u prostoru Rekonstrukcija postojeće zgrade ŠRC-a (etapa E3) i Izgradnja glavnog nogometnog igrališta s atletskom stazom (etapa E5/1) na k.č.br. 1236/1 k.o. Glina na području Grada Gline prijavljena je na Natječaj za provedbu Podmjere 7.4 „Ulaganja u pokretanje, poboljšanje ili proširenje lokalnih temeljnih usluga za ruralno stanovništvo, uključujući slobodno vrijeme i kulturne aktivnosti te povezanu infrastrukturu“ – provedba tipa operacije 7.4.1 „Ulaganja u pokretanje, poboljšanje ili proširenje lokalnih temeljnih usluga za ruralno stanovništvo, uključujući slobodno vrijeme i kulturne aktivnosti te povezanu infrastrukturu“ Agencije za plaćanja u poljoprivredi, ribarstvu i ruralnom razvoju. Procijenjena vrijednost prijavljenog projekta iznosi 9.060.216.87 kn. Osim vrijednosti prijavljenog projekta također su planirana sredstva za pribavljanje projektne tehničke dokumentacije za ostale etape te izvođenje radova i stručni nadzor. Ukupno procijenjena vrijednost projekta je preko 50.000.000,00 kn. Završetkom ovog projekta Grad Glina će dobiti uređen višenamjenski prostor za bavljenje sportom i rekreacijom za sve dobne skupine građana i prostor koji će omogućiti kvalitetne uvjete za treniranje naših profesionalnih sportaša i organizaciju sportskih natjecanja na profesionalnoj razini.

OSTALI POTENCIJALNI PROJEKTI – OZNAKA I

- | UREĐENJE POUČNE STAZE U GLINI
- | NOVO GRADSKO GROBLJE U GLINI – I. FAZA - KOMUNALAC GLINA D.O.O.
- | REKONSTRUKCIJA SPORTSKOG IGRALIŠTA U GORNJEM VIDUŠEVCU (K.Č.BR. 853/1, 855, 856 K.O. VIDUŠEVAC)
- | UREĐENJE ŠETNICE GRADSKOG KUPALIŠTA NA KRUNI NASIPA
- | OBNOVA ZGRADE REFERENTNOG CENTRA VOJNE KRAJINE U GLINI, TRG PETRA KREŠIMIRA IV 2
- | OBNOVA ZGRADE STARE POŠTE U GLINI, S. I A. RADIĆA 11
- | OBNOVA ZGRADE KATASTRA I POREZNE UPRAVE U GLINI, TRG BANA J. JELAČIĆA 3
- | OBNOVA ZGRADE U GLINI, TRG BANA JELAČIĆA 22
- | OBNOVA ZGRADE U GLINI, K. TOMISLAVA 1
- | OBNOVA ZGRADE KUĆE HIMNE U GLINI, K. BRANIMIRA 13

9. Zaštita i unapređenje prirodnog okoliša

| Aktivnost/projekt | Pokazatelj rezultata | Polazišna vrijednost | Ciljna vrijednost | Stavka u proračunu |
|---|--|----------------------|-------------------|--------------------|
| 9.1. očuvanje i unapređivanje kvalitete okoliša | broj saniranih lokaliteta ilegalnih odlagališta otpada | 2 | 7 | A150201 |
| | broj trajno saniranih odlagališta otpada | 1 | 1 | K250201 |

| | | | | |
|---|---|------------|--------------|---------|
| 9.2. uspostava cjelovitog sustava za održivo gospodarenje otpadom | količina odvojeno prikupljenog otpada - t | 0 | 143,48 | K250213 |
| | količina prikupljenog miješanog komunalnog otpada - t | 2.049,74 | 1.332,33 | |
| | nabava komunalne opreme za prikupljanje otpada – HRK | 908.352,46 | 2.287.586,21 | |
| 9.3. izgradnja građevina za gospodarenje otpadom | broj reciklažnih dvorišta | 1 | 1 | K250201 |
| | broj mobilnih reciklažnih dvorišta | 2 | 2 | |
| | broj reciklažnih dvorišta za građevinski otpad | 0 | 1 | |

RAZVOJNI PROJEKT – OZNAKA R

NAZIV PROJEKTA: SANACIJA ODLAGALIŠTA KOMUNALNOG OTPADA GMAJNA – IZGRADNJA ISPUSTA OBORINSKIH VODA ODLAGALIŠTA GMAJNA U RIJEKU MAJU

PROCIJENJENA VRIJEDNOST PROJEKTA: 930.000,00 HRK

OPIS PROJEKTA:

Kroz projekt Sanacija odlagališta komunalnog otpada Gmajna – realizirana je I. faza sanacije odlagališta, izgrađeno reciklažno dvorište, realizirani radovi etape 7 (dogradnja postojećeg sustava prikupljanja procjedne vode) i etape 8 (dogradnja sustava odvodnje oborinskih voda) te su pribavljeni akti o pravu gradnje za etapu 5 (plato za privremeno skladištenje odvojeno prikupljenog otpada), etapu 6 (reciklažno dvorište za građevinski otpad i etapu 9 (kompostana) u cilju uspostave gospodarenja otpadom sukladno zakonskim propisima. U realizaciji je pribavljanje projektne tehničke dokumentacije i akata o pravu gradnje za zahvat ispusta oborinskih voda odlagališta Gmajna u rijeku Maju te pribavljanje izmjena i dopuna Glavnog projekta sanacije i nastavka rada odlagališta komunalnog otpada Gmajna u Glini - etapa 1, etapa 2 i etapa 3 - faza 1 izvedeno stanje čija se realizacija radova planira u narednom periodu uz sufinanciranje Fonda za zaštitu okoliša i energetske učinkovitost. Dinamika realizacije ovog projekta u cijelosti bit će usklađena s osiguranim sredstvima od strane Fonda za zaštitu okoliša i energetske učinkovitost koji sufinancira provođenje ovog projekta te je potpisan dodatak osnovnog ugovora kojim su osigurana financijska sredstva za sufinanciranje izgradnje zahvata ispusta oborinskih voda odlagališta Gmajna u rijeku Maju. Projektom Sanacije odlagališta komunalnog otpada Gmajna planirana su i sredstva kapitalne pomoći trgovačkom društvu za radove na odlagalištu komunalnog otpada Gmajna u Glini koji se odnose na odlaganje otpada sukladno projektnoj dokumentaciji. Osnovni cilj ovog projekta je sanacija s postupnim zatvaranjem odlagališta u skladu sa zakonskim propisima te osiguranje uvjeta za gospodarenje otpadom na području Grada Gline sukladno zakonskim propisima.

OSTALI POTENCIJALNI PROJEKTI – OZNAKA I

SANACIJA I NASTAVAK RADA ODLAGALIŠTA KOMUNALNOG OTPADA „GMAJNA“ U GLINI – ETAPA 5. PLATO ZA PRIVREMENO SKLADIŠTENJE ODVOJENO PRIKUPLJENOG GLOMAZNOG OTPADA NA NOVOFORMIRANOJ GRAĐEVNOJ ČESTICI K.Č. 2055 K.O. GLINA

SANACIJA I NASTAVAK RADA ODLAGALIŠTA KOMUNALNOG OTPADA „GMAJNA“ U GLINI – ETAPA 6. RECIKLAŽNO DVORIŠTE ZA GRAĐEVINSKI OTPAD NA NOVOFORMIRANOJ GRAĐEVNOJ ČESTICI K.Č. 2055 K.O. GLINA

10. Protupožarna i civilna zaštita

| Aktivnost/projekt | Pokazatelj rezultata | Polazišna vrijednost | Ciljna vrijednost | Stavka u proračunu |
|--|---|----------------------|-------------------|--------------------|
| 10.1. poboljšanje opremljenosti i kapaciteta protupožarnih snaga | broj opremljenih objekata dobrovoljnih vatrogasnih društava nabavom nove/dodatne opreme | 7 | 7 | A160602 |
| 10.2. aktivnosti vezane za pružanje vatrogasne i civilne zaštite | broj operativnih vatrogasaca | 90 | 90 | K260601 A160602 |
| 10.3. organizacija i redovan rad sustava zaštite i spašavanja na području samoupravne jedinice | ukupan broj pripadnika sustava stožera civilne zaštite na području JLP(R)S | 15 | 15 | A160601 |

11. Promet i održavanje javnih prometnica

| Aktivnost/projekt | Pokazatelj rezultata | Polazišna vrijednost | Ciljna vrijednost | Stavka u proračunu |
|---|--|----------------------|-------------------|-------------------------------|
| 11.1. unaprjeđenje i razvoj biciklističko-pješačke infrastrukture | m biciklističkih staza | 0 | 2.000,00 m | K250217 |
| | m pješačkih staza | 19.320,00 | 25.000,00 | |
| | m pješačko-biciklističke staze | 0 | 1.000,00 | |
| 11.2. unaprjeđenje, izgradnja i održavanje cestovne infrastrukture | km asfaltiranih razvrstanih cesta | 184,06 | 184,06 | K250217 A150204 T161202 |
| | km asfaltiranih nerazvrstanih cesta | 80,945 | 90,945 | |
| | km makadamskih razvrstanih cesta | 35,00 | 35,00 | |
| | km makadamskih nerazvrstanih cesta | 293,60 | 283,60 | |
| 11.3. poticanje korištenja ekološki prihvatljivih izvora energije u prometu | broj izgrađenih punionica za električna vozila | 0 | 1 | NP |
| 11.4. razvoj i poboljšanje uvjeta za siguran promet | Broj parkirališnih mjesta | 180 | 200 | K250217 |
| 11.5. poboljšanje sustava javnog prijevoza | broj autobusnih stajališta | 12 | 20 | NP |

OSTALI POTENCIJALNI PROJEKTI – OZNAKA I

- | SANACIJA ŠTETA OD POTRESA NA NERAZVRSTANIM CESTAMA NA PODRUČJU GRADA GLINE
- | SANACIJA ŠTETE OD POTRESA NA MOSTU NA NC 44 U BREZOVOM POLJU (ID 108)
- | SANACIJA ŠTETE OD POTRESA NA MOSTU NA NC 44 U BREZOVOM POLJU (ID 109)
- | SANACIJA ŠTETE OD POTRESA NA MOSTU NA NC 44 U BREZOVOM POLJU (ID 110)
- | SANACIJA ŠTETE OD POTRESA NA MOSTU NA NC 199 U GORNJEM KLASNIĆU (ID 110)
- | SANACIJA ŠTETE OD POTRESA NA MOSTU NA NC 131 U DONJEM KLASNIĆU (ID 116)
- | SANACIJA ŠTETE OD POTRESA NA MOSTU NA NC 419 U KOZAPEROVICI (ID 123)
- | SANACIJA ŠTETE OD POTRESA NA MOSTU NA NC 335 U SKELI (ID 142)
- | SANACIJA ŠTETE OD POTRESA NA MOSTU NA NC 69 U BUZETI
- | REKONSTRUKCIJA ULICE JOSIPA ŠEMERCA U GLINI – REKONSTRUKCIJA KOLNIKA, IZGRADNJA NOGOSTUPA I REKONSTRUKCIJA VODOVODNE MREŽE NA K.Č.BR. 2462 K.O. GLINA
- | REKONSTRUKCIJA NERAZVRSTANE CESTE GORNJI VIDUŠEVAC – DONJI VIDUŠEVAC
- | REKONSTRUKCIJA KOLNIKA, IZGRADNJA NOGOSTUPA I REKONSTRUKCIJA VODOVODNE MREŽE U VINOGRADSKOJ ULICI
- | REKONSTRUKCIJA ULICE DRAGOVOLJACA DOMOVINSKOG RATA, DOMOBRANSKE ULICE, ULICA MATICE HRVATSKE, ULICE HRVATSKE BRATSKE ZAJEDNICE, ULICE OGRANAK I, ULICE OGRANAK II, PILANSKE ULICE, ULICE KRIVA, ULICE KANAL I DIJELA ULICE HRVATSKOG PROLJEĆA
- | IZGRADNJA INFRASTRUKTURNE NAMJENE PROMETNOG SUSTAVA (CESTOVNI PROMET), 2. SKUPINE IZGRADNJA ULICE GLINIŠTE
- | REKONSTRUKCIJA ULICE KRALJA ZVONIMIRA I RADNIČKE ULICE U GLINI
- | REKONSTRUKCIJA ULICE NIKOLE TESLE U GLINI
- | IZGRADNJA ULICE PETRA PRERADOVIĆA U GLINI
- | IZGRADNJA ZAMJENSKOG MOSTA NA RIJECI MAJI U DONJEM KLASNIĆU – ZASELAK MILAKARE - HRVATSKE VODE (IZVOĐENJE DIJELA RADOVA)
- | REKONSTRUKCIJA TRAKTORSKIH PUTEVA U ŠUMSKE CESTE U GOSPODARSKOJ JEDINICI „POKULE – PEĆINE“
- | IZGRADNJA OBILAZNICE GRADA GLINE - HRVATSKE CESTE
- | REKONSTRUKCIJA PROMETNIH POVRŠINA I VODOVODNE MREŽE U ULICI TOMISLAVA ROMA I DIJELU ULICE KNEZA BRANIMIRA
- | ODRŽAVANJE NOGOSTUPA U FRANKOPANSKOJ ULICI U GLINI I ODRŽAVANJE ROTORA NA TRGU DR. FRANJE TUĐMANA (KRUŽNO RASKRIŽJE - ROTOR TRGA DR. FRANJE TUĐMANA, UL. S I A. RADIĆA I FRANKOPANSKE ULICE U GLINI)
- | UREĐENJE NASTAVKA ŠETNICE OD 20. DOMOBRANSKE PUKOVNIJE DO SISAČKE ULICE (II. FAZA – OD ULICE TOMISLAVA ROMA DO SISAČKE ULICE)
- | SANACIJA NERAZVRSTANE CESTE NC 364 CESTARIĆI U NASELJU ŠATORNJA
- | IZVOĐENJE RADOVA NA REDOVITOM ODRŽAVANJU NERAZVRSTANE CESTE NC113 PUT GROBLJA SV. MIHAELA I NC 114 PUT ZASELAK CRNA GORA U DONJEM SELIŠTU

12. Gospodarski razvoj

| Aktivnost/projekt | Pokazatelj rezultata | Polazišna vrijednost | Ciljna vrijednost | Stavka u proračunu |
|--------------------------------------|--------------------------|----------------------|-------------------|--------------------|
| 12.1. poticanje razvoja gospodarstva | ukupan broj nezaposlenih | 309 | 250 | NP |

| | | | | |
|---|---|-----------|------------|--------------------|
| 12.2. unaprjeđenje poduzetničkog okruženja | ukupan broj poduzetnika | 76 | 90 | NP |
| | ukupan broj obrtnika | 30 | 40 | |
| | ukupan broj poljoprivrednika | 846 | 850 | A150301 |
| | broj poljoprivrednika u sustavu PDV-a | 33 | 35 | A150302 |
| 12.3. subvencije poduzetnicima i poljoprivrednicima | broj dodijeljenih potpora poduzetnicima i obrtnicima – subvencionirana kamata | 2 | 5 | A150301 K250302 |
| | broj dodijeljenih potpora poljoprivrednicima | 112 | 140 | A150302 |
| 12.4. jačanje poduzetničke infrastrukture uspostavom poslovnih zona | m2 uređene poduzetničke infrastrukture | 85.345,00 | 100.000,00 | A150301 |
| 12.5. razvoj poduzetničke infrastrukture | broj poduzetničkih inkubatora | 0 | 1 | K250314 Z |
| 12.6. poticanje održivog razvoja turizma | ukupan broj turističkih noćenja | 0 | 500 | A150303 |
| | ukupan broj turističkih dolazaka | 0 | 1.000 | |

RAZVOJNI PROJEKT – OZNAKA R

NAZIV PROJEKTA: **IZGRADNJA ZGRADE PODUZETNIČKOG INKUBATORA U GLINI. TRG BANA J. JELAČIĆA 1**

PROCIJENJENA VRIJEDNOST PROJEKTA: **18.825.000,00 HRK**

OPIS PROJEKTA:

Navedenim projektom planira se izgradnja zgrade Poduzetničkog inkubatora u Glini na prostoru u potresu srušenog autobusnog kolodvora u cilju uspostave rada malih i srednjih poduzetnika i obrtnika te očuvanja radnih mjesta i sprječavanja depopulacije potresom stradalog područja kao i jačanja gospodarstva. Planirana sredstva odnose se na pribavljanje potrebne dokumentacije i izvođenje radova na mjestu u potresu stradale i srušene zgrade bivšeg autobusnog kolodvora te troškove stručnog nadzora, a navedeno se planira financirati vlastitim i vanjskim izvorima financiranja.

OSTALI POTENCIJALNI PROJEKTI – OZNAKA I

- | TURISTIČKA I JAVNA SIGNALIZACIJA
- | PODUZETNIČKI INKUBATOR U GLINI, HRVATSKOG PROLJEĆA 14A
- | OBNOVA PODUZETNIČKIH ZON

13. Lokalna uprava i administracija

| Aktivnost/projekt | Pokazatelj rezultata | Polazišna vrijednost | Ciljna vrijednost | Stavka u proračunu |
|---|--|----------------------|-------------------|--------------------|
| 13.1. aktivnosti vezane za redovnu djelatnost - pravno normativni poslovi | broj izdanih rješenja | 1.217 | 1.500 | A120101 |
| 13.2. unaprjeđenje sustava strateškog planiranja | broj novih strateških akata | 3 | 3 | T150309 |
| 13.3. jačanje kompetencija i unaprjeđenje sustava lokalne uprave | broj zaposlenika samoupravne jedinice koji su sudjelovali u dodatnim edukacijama i stručnim seminarima | 10 | 20 | A120101 |
| 13.4. digitalizacija usluga lokalne samouprave | broj digitaliziranih usluga koje pružaju upravna tijela JLP(R)S | 1 | 4 | A120101 |
| 13.5. priprema projekata za sufinanciranje sredstvima ESI fondova | broj projekata JLP(R)S kojima je odobreno sufinanciranje sredstvima ESI fondova | 8 | 18 | A120101 |

RAZVOJNI PROJEKT – OZNAKA R

NAZIV PROJEKTA: **INTERNA I EKSTERNA DIGITALIZACIJA GRADSKJE UPRAVE**

PROCIJENJENA VRIJEDNOST PROJEKTA: **800.000,00 HRK**

OPIS PROJEKTA:

Kao jedan od prvih koraka u planiranju razvoja Grada te udovoljavanja zakonskim propisima potrebno je realizirati projekt interne i eksterne digitalizacije gradske uprave Grada Gline koji ujedno predstavlja i nužan smjer razvoja za sve javne institucije. Korištenje informacijsko komunikacijskih tehnologija omogućit će efikasnije upravljanje gradom i njegovom infrastrukturom, proaktivan pristup potrebama građana Grada Gline te transformaciju načina pružanja javnih usluga. Ujedno digitalizacija gradske uprave omogućit će zaposlenicima gradske uprave da se na što efikasniji način prilagode digitalnim izazovima koji slijede kao i otvoriti brojne mogućnosti za jednostavnije obavljanje administrativnih procesa. U proteklom periodu Grad Gline je implementirao pipGIS sustav, a u narednom periodu implementirat će se e-usluge - administrativni postupci (e-pisarnica), upravljanje gradskim nekretninama, upravljanje podacima i dijeljenje podataka, javna nabava, javna događanja, dodjela sredstava prema programima potpora poduzetništvu, poljoprivredi, obrazovanju (stipendiranje učenika i studenata), dodjela pomoći za novorođeno dijete, dodjela jednokratne pomoći i pomoći za stanovanje socijalno ugroženim građanima i sl., proračunsko planiranje i uključivanje građana i ostale potporne procese.

14. Zaustavljanje iseljavanja i poticanje nataliteta

| Aktivnost/projekt | Pokazatelj rezultata | Polazišna vrijednost | Ciljna vrijednost | Stavka u proračunu |
|---|---|-----------------------------|--------------------------|----------------------------------|
| 14.1. provedba natalitetnih politika i zaustavljanje iseljavanja mladih | broj dodijeljenih potpora za novorođenčad | 39 | 50 | A160505 A160502 |
| | broj dodijeljenih subvencija za vrtiće - HRK | 25.000,00 | 25.000,00 | |

8. PRAĆENJE, IZVJEŠTAVANJE I VREDNOVANJE

Praćenje i izvještavanje o provedbi akta strateškog planiranja od značaja za jedinice lokalne samouprave sastavni je dio procesa strateškog planiranja i definirano je Pravilnikom o Strateškom planiranju. Praćenje provedbe akata strateškog planiranja obuhvaća proces prikupljanja, analize i usporedbe pokazatelja (definirani u strateškom okviru Grada Gline) kojima se sustavno prati uspješnost provedbe mjera akta strateškog planiranja. Izvještavanje o provedbi akta strateškog planiranja proces je pružanja pravovremenih i relevantnih informacija ključnim nositeljima strateškog planiranja na razini JLS te široj javnosti o statusu provedbe strateškog akta.

6.2. Praćenje i izvještavanje

Za provedbu ovoga Provedbenog programa te za praćenje i izvještavanje o provedbi nadležan je Grad Glina na čelu s gradonačelnikom kao odgovornom osobom. Grad Glina koordinira procesom koji za cilj ima provedbu mjera usmjerenih dostizanju strateških ciljeva te ispunjenju vizije. Gradonačelnik će imenovati djelatnike koji će biti odgovorni za koordinaciju provedbe u suradnji s imenovanom radnim tijelom. Gradonačelnik je odgovoran za redovno izvještavanje o provedbi Provedbenog programa i uspješnosti zadanih ciljeva. Na godišnjoj osnovi, krajem svake kalendarske godine, a najkasnije do 20. prosinca revidirat će se Provedbeni program Grada Gline. Praćenje provedbe odvija se tako da odgovorna osoba priprema godišnja izvješća o provedbi. Gradsko vijeće zaprima i odobrava godišnja izvješća te daje preporuke za unaprjeđenje izvršavanja. Sva izvješća o aktivnostima praćenja i izvještavanja Provedbenog programa Grada Gline bit će objavljena na službenim internetskim stranicama Grada Gline.

Ciljevi praćenja i izvještavanja su sljedeći:

- ∟ sustavno praćenje uspješnosti provedbe mjera akta strateškog planiranja
- ∟ učinkovito upravljanje provedbom akta strateškog planiranja i kontinuirano unapređivanje javne politike korištenjem rezultata praćenja i izvješćivanja
- ∟ pružanje pravovremenih i relevantnih osnova donositeljima odluka prilikom određivanja prioriteta razvojne politike, donošenja odluka na razini strateškog planiranja i revizije akta strateškog planiranja kroz analizu učinka, ishoda i rezultata provedenih mjera
- ∟ utvrđivanje nenamjernih pozitivnih i negativnih posljedica provedbe akta strateškog planiranja
- ∟ povezivanje politike, programa, prioriteta, mjera i razvojnih projekata
- ∟ osiguranje transparentnosti i odgovornosti za korištenje javnih sredstava i izvještavanje javnosti o učincima potrošnje javnih sredstava.

Rokovi i postupci praćenja i izvještavanja o provedbi Provedbenog programa JLS-a propisani su Pravilnikom o SP-u.

| Vrsta izvješća | Ciklus | Obveznik izrade izvješća | Kome se podnosi: | Rok za izvješće: |
|--|--------------|--|---|--|
| Provedbeni program Grada Gline za razdoblje 2021-2025. godine | Polugodišnje | Regionalni koordinator; Lokalni koordinator | Predstavničko tijelo; Kordinacijsko tijelo | do 31. srpnja tekuće godine (za tekuću godinu); do 31. siječnja tekuće godine (za prethodnu godinu) |

Proces praćenja i izvještavanja uključuje sljedeće korake u cilju provedbe praćenja i izvještavanja o strateškom planiranju:

1. Uspostava institucionalnog okvira za praćenje uspješnosti provedbe
2. Identifikacija zahtjeva praćenja
3. Uspostava mreže osoba za praćenje
4. Izvještavanje o rezultatima; identifikacija mogućih problema
5. Pokretanje preventivnih mjera rješavanja problema
6. Ispunjavanje službenih zahtjeva izvješćivanja

8.2. Vrednovanje akata strateškog planiranja

Postupak vrednovanja akta strateškoga planiranja neovisna je usporedba i ocjena očekivanih i ostvarenih rezultata, ishoda i učinka provedbe Provedbenog programa. Pravilnikom o strateškom planiranju definirana je obveza vrednovanja akata strateškog planiranja samo za srednjoročne i dugoročne akte. Prema tome, obveza vrednovanja Provedbenog programa nije definirana Zakonom o strateškom planiranju, ali ukoliko se ukaže potreba za provedbom istog za daljnje formiranje javnih politika, a sukladno financijskim mogućnostima Grada, vrednovanje će se provesti prema niže navedenoj metodologiji.

Sustav vrednovanja temelji se na sljedećim parametrima:

- ⚡ Vrednovanje provode unutarnji i/ili vanjski stručnjaci koji su funkcionalno neovisni o tijelima nadležnima za izradu i provedbu akata strateškoga planiranja;
- ⚡ Gradonačelnik koji je nadležan za pokretanje izrade akta strateškog planiranja donosi odluku o početku postupka vrednovanja;

- ∠ Rezultati, ishodi i učinci provedbe akata strateškoga planiranja utvrđeni postupkom vrednovanja predstavljaju temelj za reviziju javnih politika i daljnje procese strateškoga planiranja.

Metodologija vrednovanja primijenit će se sukladno pravilima definiranim u Priručniku o strateškom planiranju te Pravilniku o rokovima i postupcima praćenja i izvještavanja o provedbi akata strateškog planiranja od nacionalnog značaja i od značaja za jedinice lokalne i područne (regionalne) samouprave.