



















-  DRŽAVNA GRANICA
-  GRANICA GRADA GLINE
-  GRANICA NASELJA

- GRAĐEVINSKO PODRUČJE NASELJA:**
-  IZGRAĐENO GRAĐEVINSKO PODRUČJE
-  NEIZGRAĐENO GRAĐEVINSKO PODRUČJE
-  NEIZGRAĐENO GRAĐEVINSKO PODRUČJE (neuređeno)

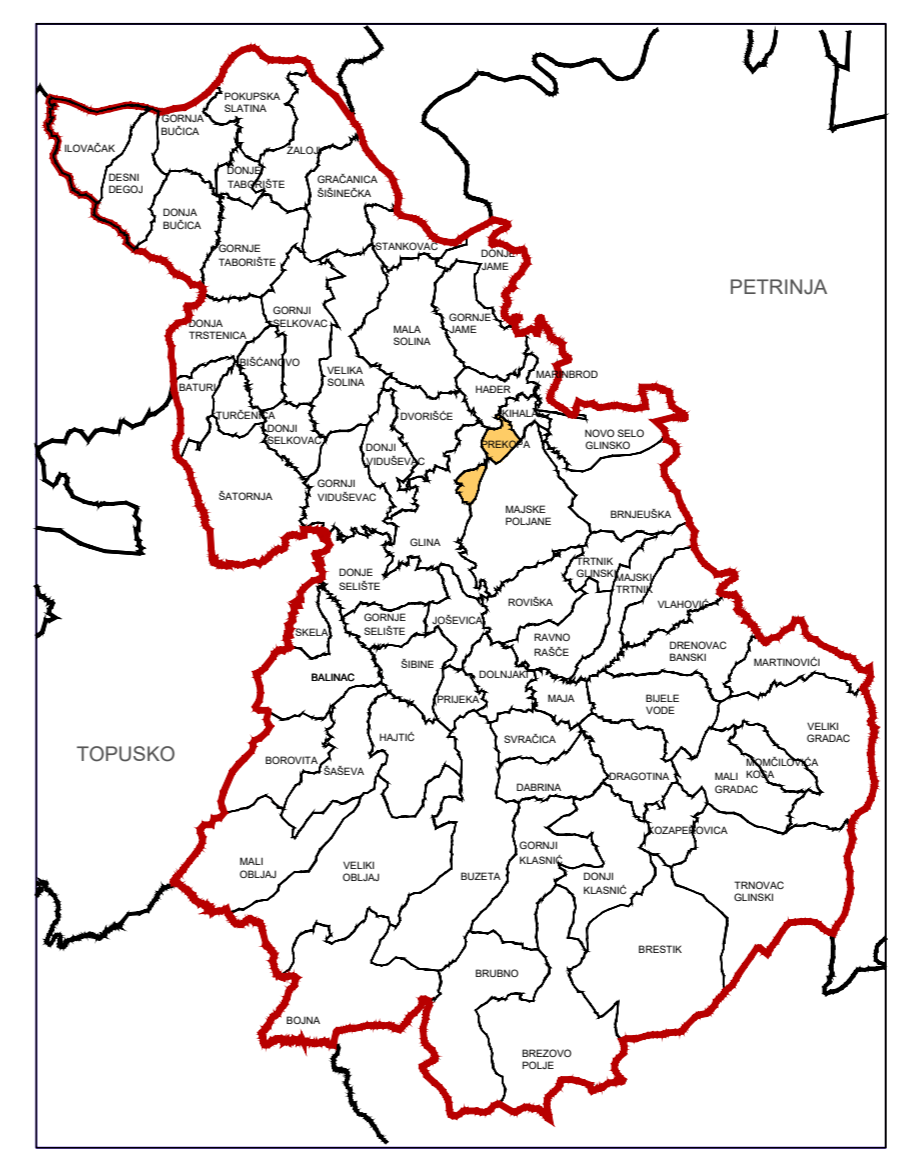
- IZDVOJENO GRAĐEVINSKO PODRUČJE IZVAN NASELJA:**
-  GOSPODARSKA NAMJENA - PROIZVODNO POSLOVNA:
PRETEŽITO INDUSTRIJSKA I1,
PRETEŽITO ZANATSKA I2,
PRETEŽITO POLJOPRIVREDNA I3
-  SPORTSKO REKREACIJSKA NAMJENA
-  GROBLJE
-  PLANIRANI INFRASTRUKTURNI KORIDORI
-  POSTOJEĆI INFRASTRUKTURNI KORIDORI / TRASE
-  POVRŠINA ZA ISKORIŠTAVANJE MINERALNIH SIROVINA: ENERGETSKE E1; OSTALE E3
-  PROSTORI ZA ISTRAŽIVANJE I EKSPLOATACIJU MINERALNIH SIROVINA: ENERGETSKE E1 - blok "Sava-12" (na cjelokupnom prostoru Grada Gline), GEOTERMALNE VODE E2 (na cjelokupnom prostoru Grada Gline), OSTALE E3

- ZONE ZAŠTITE KULTURNOG DOBRA**
-  ZONA A - POTPUNA ZAŠTITA POVIJESNIH STRUKTURA
-  ZONA B - DJELOMIČNA ZAŠTITA POVIJESNIH STRUKTURA
-  ZONA C - AMBIJENTALNA ZAŠTITA
-  OZNAKA KULTURNOG DOBRA

-  OZNAKE IV. IZMJENA I DOPUNA



Županija:	SISAČKO-MOSLAVAČKA	Grad:	GLINA
Naziv prostornog plana:	IV. IZMJENE I DOPUNE PROSTORNOG PLANA UREĐENJA GRADA GLINE PRIJEDLOG PLANA		
Naziv kartografskog prikaza:	GRAĐEVINSKO PODRUČJE NASELJA PREKOPA		
Broj kartografskog prikaza:	4,22.	Mjerilo kartografskog prikaza:	1 : 5 000
Odluka o izradi plana:	Odluka predstavničkog tijela o donošenju plana:		
Službeni vjesnik br. 54/20.	Službeni vjesnik		
Javna rasprava (datum objave):	Javni uvid održan:		
XXX	XXX		
Pečat tijela odgovornog za provođenje javne rasprave:	Odgovorna osoba za provođenje javne rasprave:		
M.P.	dr.sc. DAMIR FABIJANAC, dipl.ing.agr.		
Suglasnost na plan:	XXX		
Pravna osoba koja je izradila plan:	APE d.o.o. za arhitekturu, planiranje i ostale poslovne djelatnosti Ozalska 61, 10000 Zagreb, tel/fax. 01/309-7572		
Pečat pravne osobe koja je izradila plan:	Odgovorna osoba:		
	SANDRA JAKOPEC, dipl.ing.arh.		
Odgovorni voditelj izrade nacrtja prijedloga plana:	SANDRA JAKOPEC, dipl.ing.arh.		
Stručni tim u izradi plana:	IVANA PANCIROV, dipl.ing.arh. MATE CURIĆ, dipl.ing.grad. NIKŠA BOŽIĆ, dipl.ing.arh. JULIKA BJELOBABA, dipl.iur. VLATKA ZUNEC, mag.ing.arch. MARIJANA ZLODRE, mag.ing.arch. NIKOLA FRANIĆ, bacc.ing.arch.		
Pečat predstavničkog tijela:	Predsjednik predstavničkog tijela:		
M.P.	pred. predstavničkog tijela		
Istovjetnost ovog prostornog plana s izvornikom ovjerava:	Pečat nadležnog tijela:		
	M.P.		



IV. IZMJENE I DOPUNE PROSTORNOG PLANA UREĐENJA GRADA GLINE