















DONJA TRSTENICA





BATURI


TURČENICA

-  DRŽAVNA GRANICA
-  GRANICA GRADA GLINE
-  GRANICA NASELJA

- GRADEVINSKO PODRUČJE NASELJA:**
-  IZGRADENO GRADEVINSKO PODRUČJE
-  NEIZGRADENO GRADEVINSKO PODRUČJE
-  NEIZGRADENO GRADEVINSKO PODRUČJE (neurobena)

- IZDVOJENO GRADEVINSKO PODRUČJE IZVAN NASELJA:**
-  GOSPODARSKA NAMJENA - PROIZVODNO POSLOVNA: PRETEŽITO INDUSTRIJSKA I L. PRETEŽITO ZANATLJSKA I S.
-  PRETEŽITO POLJOPRIVREDNA I S.
-  SPORTSKO REKREACIJSKA NAMJENA
-  GROBLJE
-  PLANIRANI INFRASTRUKTURNI KORIDORI
-  POSTOJEĆI INFRASTRUKTURNI KORIDORI / TRASE
-  POKRIVENA ZA ISKORIŠTAVANJE MINERALNIH SIROVINA: ENERGETSKE E1, OSTALE E3
-  PROSTORI ZA ISTRAŽIVANJE I EKSPLOATACIJU MINERALNIH SIROVINA: ENERGETSKE E1 - bika "Šimo 12" (u obilježnom prostoru Grada Gline), SEKTORIALNE VOĐE E2 (u obilježnom prostoru Grada Gline), OSTALE E3

- ZONE ZAŠTITE KULTURNOG DOBRA**
-  ZONA A - KOTLINA ZAŠTITA KOVANSKE STRUKTURA
-  ZONA B - OBLONČNA ZAŠTITA KOVANSKE STRUKTURA
-  ZONA C - ARHITEKTURALNA ZAŠTITA
-  OZNAKA KULTURNOG DOBRA

-  OZNAKE IV, IZMJENA I DOPUNA



Zupanija:	SISAČKO-MOSLAVAČKA	Grad:	GLINA
Naziv prostornog plana:	IV. IZMJENE I DOPUNE PROSTORNOG PLANA UREĐENJA GRADA GLINE PRJEDLOG PLANA		
Naziv kartografskog prikaza:	GRADEVINSKO PODRUČJE NASELJA BATURI		
Broj kartografskog prikaza:	4.15.	Mjerno kartografskog prikaza:	1 : 5 000
Odluka o izradi plana:	Službeni vjesnik br. 54/20.	Odluka predstavničkog tijela o donošenju plana:	Službeni vjesnik
Javna rasprava (datum objave):	XXX	Javni ovid održan:	XXX
Pečat tijela odgovornog za provođenje javne rasprave:	M.P.	Odgovorna osoba za provođenje javne rasprave:	dr.sc. DAMIR FABUJANAC, dipl.ing.agr.
Suglasnost na plan:	xxx		
Pravna osoba koja je izradila plan:	APE d.o.o. za arhitekturu, planiranje i ostale poslovne djelatnosti Ozalska 61, 10000 Zagreb, tel/fax. 01/309-7572		
Pečat pravne osobe koja je izradila plan:		Odgovorna osoba:	SANDRA JAKOPEC, dipl.ing.arch.
Odgovorni voditelj izrade nacrtu prijedloga plana:	SANDRA JAKOPEC, dipl.ing.arch.		
Širočni tim u izradi plana:	MIRELA ČORDAŠ, dipl.ing.arch. NIKŠA BOŽIĆ, dipl.ing.arch. VLATKA ŽUNEC, mag.ing.arch. MARIJANA ŽLJODRE, mag.ing.arch.	IVANA PANCIROVIĆ, dipl.ing.arch. MATE ČURIĆ, dipl.ing.grad. JULIKA BJELOBABA, dipl.aur. NIKOLA FRANIĆ, bacc.ing.arch.	
Pečat predstavničkog tijela:	M.P.	Predsjednik predstavničkog tijela:	pred. predstavničkog tijela
Istovjnost ovog prostornog plana s izvornikom ovrjava:		Pečat nadležnog tijela:	M.P.

IV. IZMJENE I DOPUNE PROSTORNOG PLANA UREĐENJA GRADA GLINE