REPUBLIKA HRVATSKA
SISAČKO-MOSLAVAČKA ŽUPANIJA
G R A D G L I N A
UPRAVNI ODJEL ZA GOSPODARSKE DJELATNOSTI,
PROSTORNO UREĐENJE, GRADNJU I GRADSKU IMOVINU

KLASA: 340-01/20-01/08
URBROJ: 2176/20-04-20-5
Glina, 24.06.2020 g.

Temeljem članka 183. stavak 3. Zakona o sigurnosti prometa na cestama („Narodne novine" broj 67/08, 48/10, 74/11, 80/13, 158/13, 92/14, 64/15, 108/17, 70/19 i 42/20), članka 20. Odluke o nerazvrstanim cestama („Službeni vjesnik" broj 22/14) i članka 44. stavak 1. i 5. Odluke o uređenju prometa na području Grada Gline („Službeni vjesnik" broj 35/16) Upravni odjel za gospodarske djelatnosti, prostorno uređenje, gradnju i gradsku imovinu Grada Gline izdaje

S U G L A S N O S T
za privremenu regulaciju prometa

1. Povodom obilježavanja 29. obljetnice početka oružanog otpora srpskom agresoru na glinskom području u petak 26. 06. 2020. godine u organizaciji Ministarstva unutarnjih poslova, Policijske uprave Sisačko-moslavačke županije i Grada Gline zatvara se:
   - Dana **25. 06. 2020**. godine od **06,00 do 26. 06. 2020. g. do 24,00 sata - Trg bana Josipa Jelačića** od Hrvatske ulice do Ulice Stjepana i Antuna Radića,
   - Dana **25. 06. 2020**. godine do **06,00 do 26.06.2020.godine do 24,00 sata – Ulica Tomislava Roma**
   - Dana **26. 06. 2020.** godine od **06,00 do 19,00 sati Ulica Specijalne jedinice policije „OSA"**
   - Dana **26.06.2020**. godine od **06,00 do 19,00 sati Ulica 2. Gardijske brigade „Gromovi"**
   - Dana **26.06.2020.** godine od **06.00 do 10,00 sati Ulica Stjepana i Antuna Radića** od Trga bana Josipa Jelačića do Trga dr. Franje Tuđmana
   - Dana **26.06.2020. godine od 06,00 do 10,00 sati Trg dr. Franje Tuđmana**
   - Dana **26.06.2020. godine od 09.00 do 10,30 sati državna cesta D37 od Petrinjske ulice do Ulice Žrtava domovinskog rata** (obilazak Ulica Nikole Tesle-Radnička ulica-Ulica Žrtava domovinskog rata)
2. Odobrava se privremena regulacija prometa navedena u točki 1. ove suglasnosti prema skici koja je sastani dio iste.
3. Privremena regulacija prometa u ulicama i dijelovima ulica iz točke 1. ove Suglasnosti biti će regulirana postavljanjem privremenih znakova, dok ostale ulice prometuju normalno.
4. Grad Glina je ishodio dozvolu na suglasnost za privremenu regulaciju prometa – zatvaranje za promet cesta iz točke 1. ove Suglasnosti, a sukladno odredbama

Zakona o sigurnosti prometa na cestama („Narodne novine“ broj: 67/08, 48/10, 74/11, 80/13, 158/13, 89/14, 92/14 i 64/15) od PU Sisačko – moslavačke, KLASA:511-10-03-02-79/6-2020. D.P., od 24.06. 2020. godine.

5. Organizatori će snositi sve troškove postavljanja signalizacije i privremene regulacije prometa i održavati je u ispravnom stanju u skladu sa Zakonom o sigurnosti prometa na cestama („Narodne novine“ broj 67/08, 48/10, 74/11, 80/13, 158/13, 92/14, 64/15, 108/17, 70/19 i 42/20) uz nazočnost redarske službe.
6. Organizatori su obvezni poduzeti sve mjere sigurnosti sudionika obilježavanja 29. obljetnice početka oružanog otpora srpskom agresoru.
7. Svu nastalu štetu prilikom provođenja programa obilježavanja 29. obljetnice početka oružanog otpora srpskom agresoru na imovini privatnih i pravnih osoba i gradskoj infrastrukturi snose organizatori, kao i vraćanje u prvobitno stanje korištenih javnih površina.
8. Izvješćivanje javnosti o privremenoj regulaciji prometa izvršit će Grada Gline najkasnije 48 sati prije početka obilježavanja 29. obljetnice početka oružanog otpora srpskom agresoru na glinskom području u petak 26. 06. 2020. godine

REPUBLIKA HRVATSKA GRAD GLINA 1 SISAČKO-MOSLAVAČKA ŽUPANIJA

PROČELNIK

dr.sc. Damir Fabijanac, dipl. ing. agr.

Dostaviti:

1. GRAD GLINA
   44400 Glina, Trg bana Josipa Jelačića 2
2. POLICIJSKA POSTAJA U GLINI,
   44400 Glina, Ul. Tomislava Roma 1,
3. HRVATSKE CESTE,ISPOSTAVA SISAK d.o.o.
   44000 Sisak, Lađarska 28c
4. ŽUPANIJSKA UPRAVA ZA CESTE-Sisak d.o.o.
   44000 Sisak, Antuna Cuvaja 16
5. KOMUNALAC GLINA d.o.o.,
   44400 Glina, Petrinjska 4
6. Predmet - ovdje

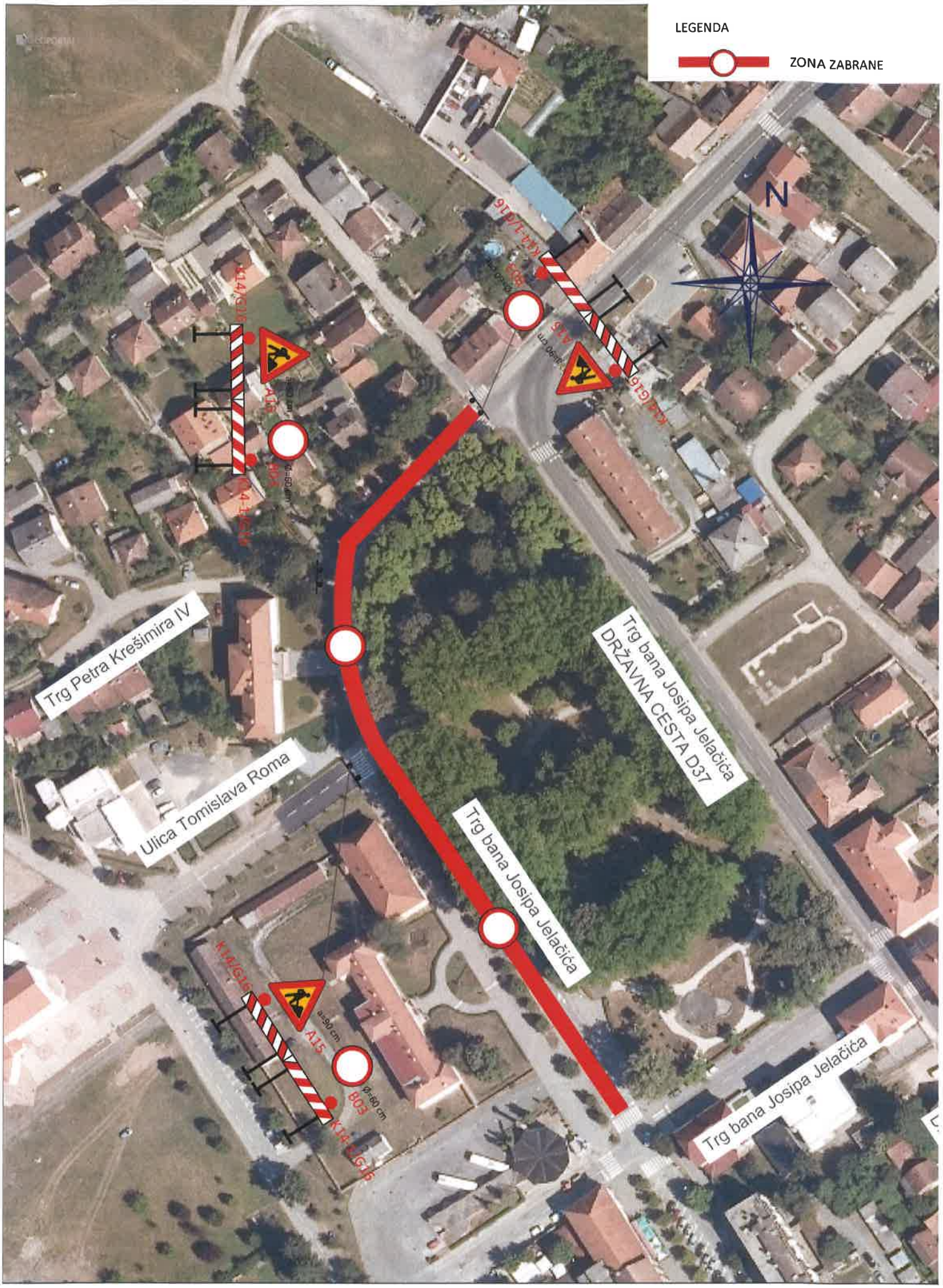
LEGENDA
ZONA ZABRANE
N
Trg Petra Krešimira IV
Ulica Tomislava Roma
Trg bana Josipa Jelačića
DRŽAVNA CESTA D37
Trg bana Josipa Jelačića
Trg bana Josipa Jelačića
K14/G16
A15
803
K14/G16
K14/G16
A15
803
K14/G16

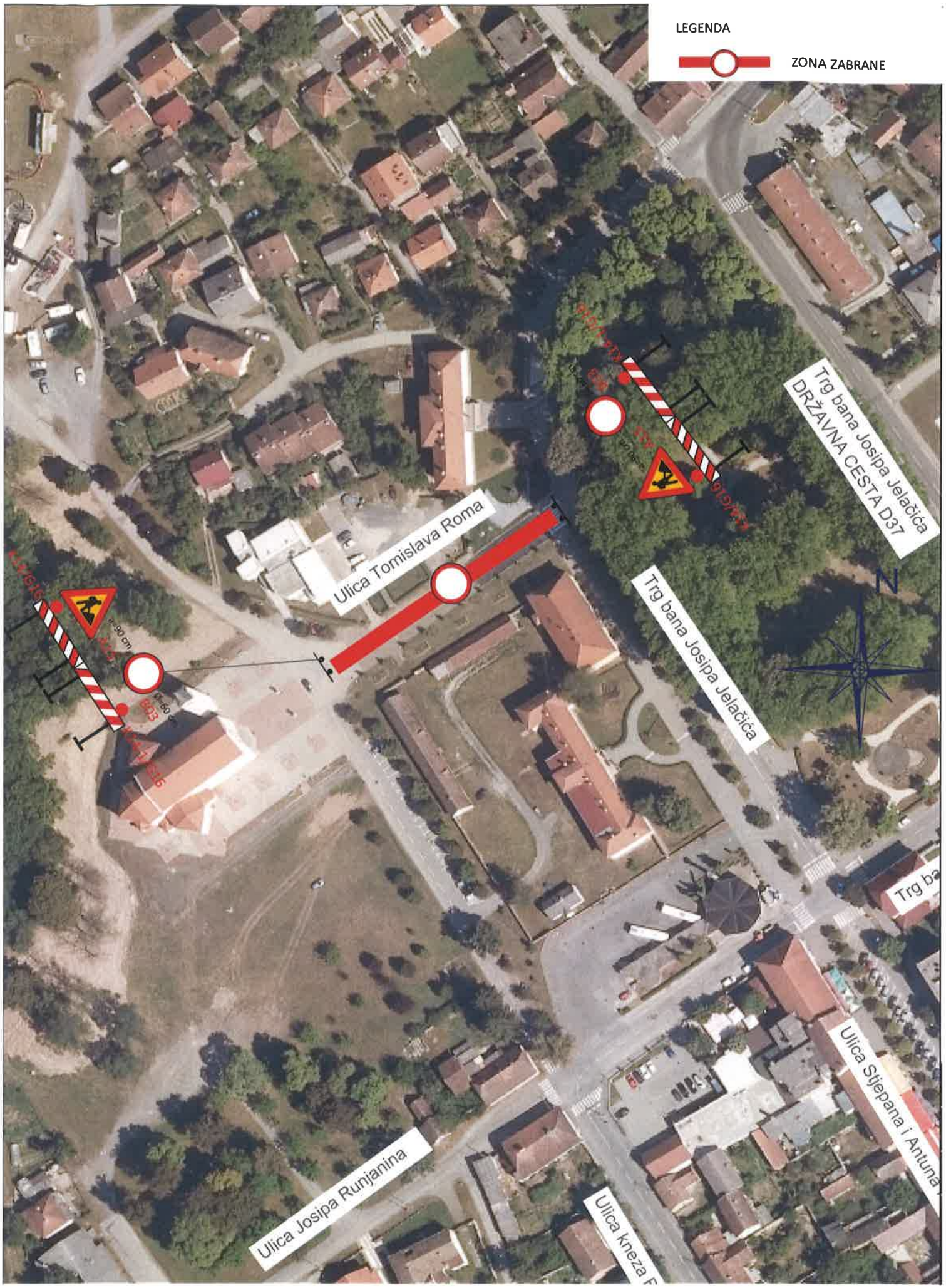
LEGENDA
ZONA ZABRANE
Trg bana Josipa Jelačića
DRŽAVNA CESTA D37
Ulica Tomislava Roma
Trg bana Josipa Jelačića
N
Ulica Josipa Runjanina
Ulica Stjepana i Antuna
Ulica kneza

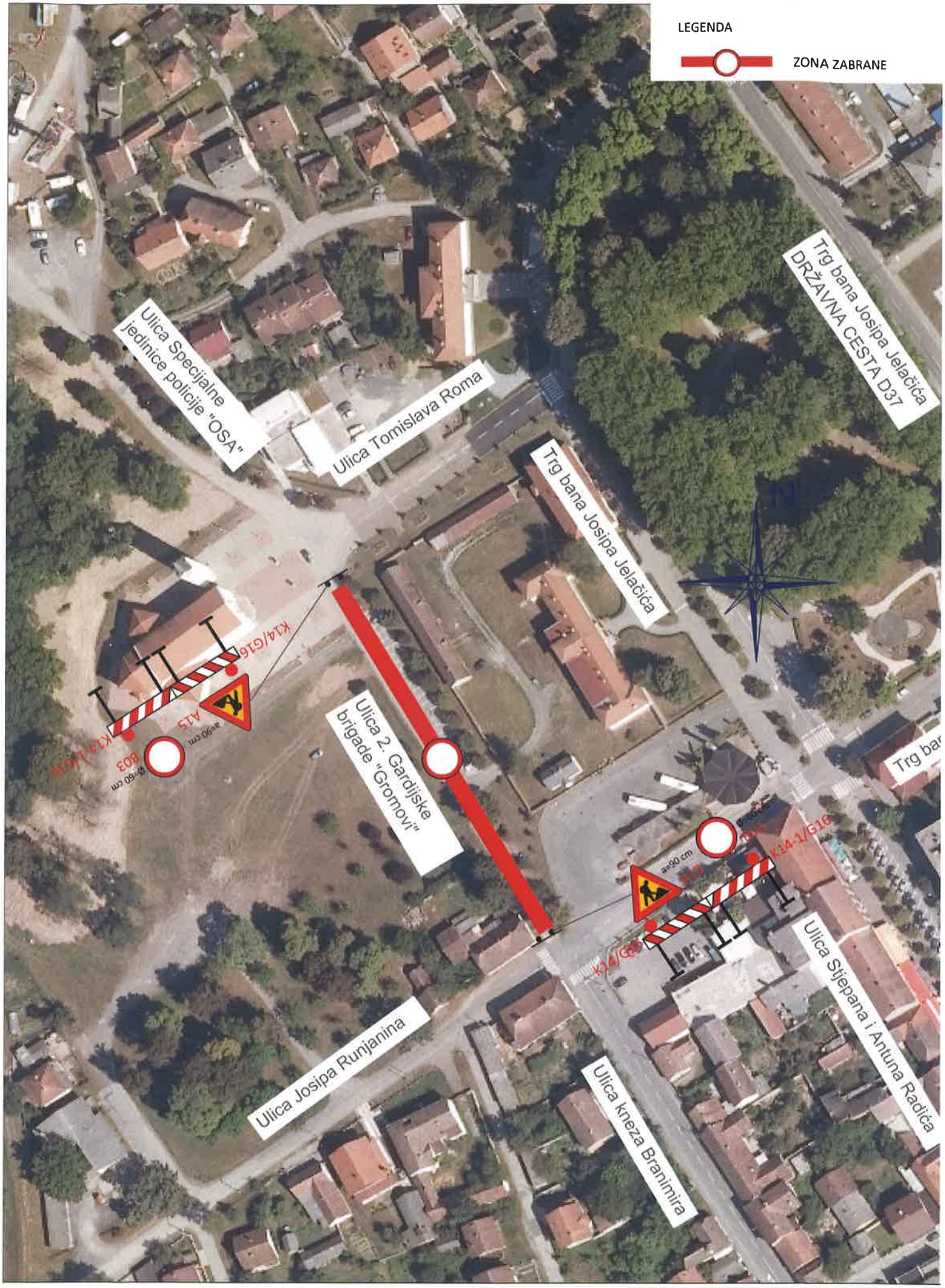
LEGENDA
ZONA ZABRANE
Trg bana Josipa Jelačića
DRŽAVNA CESTA D37
Ulica Specijalne jedinice policije "OSA"
Ulica Tomislava Roma
Trg bana Josipa Jelačića
K14/G16
A15
a=90 cm
K14-1/G16
B03
Ø=60 cm
Ulica 2. Gardijske brigade "Gromovi"
Trg ba
K14-1/G16
a=90 cm
K14/G16
Ulica Stjepana i Antuna Radića
Ulica Josipa Runjanina
Ulica kneza Branimira

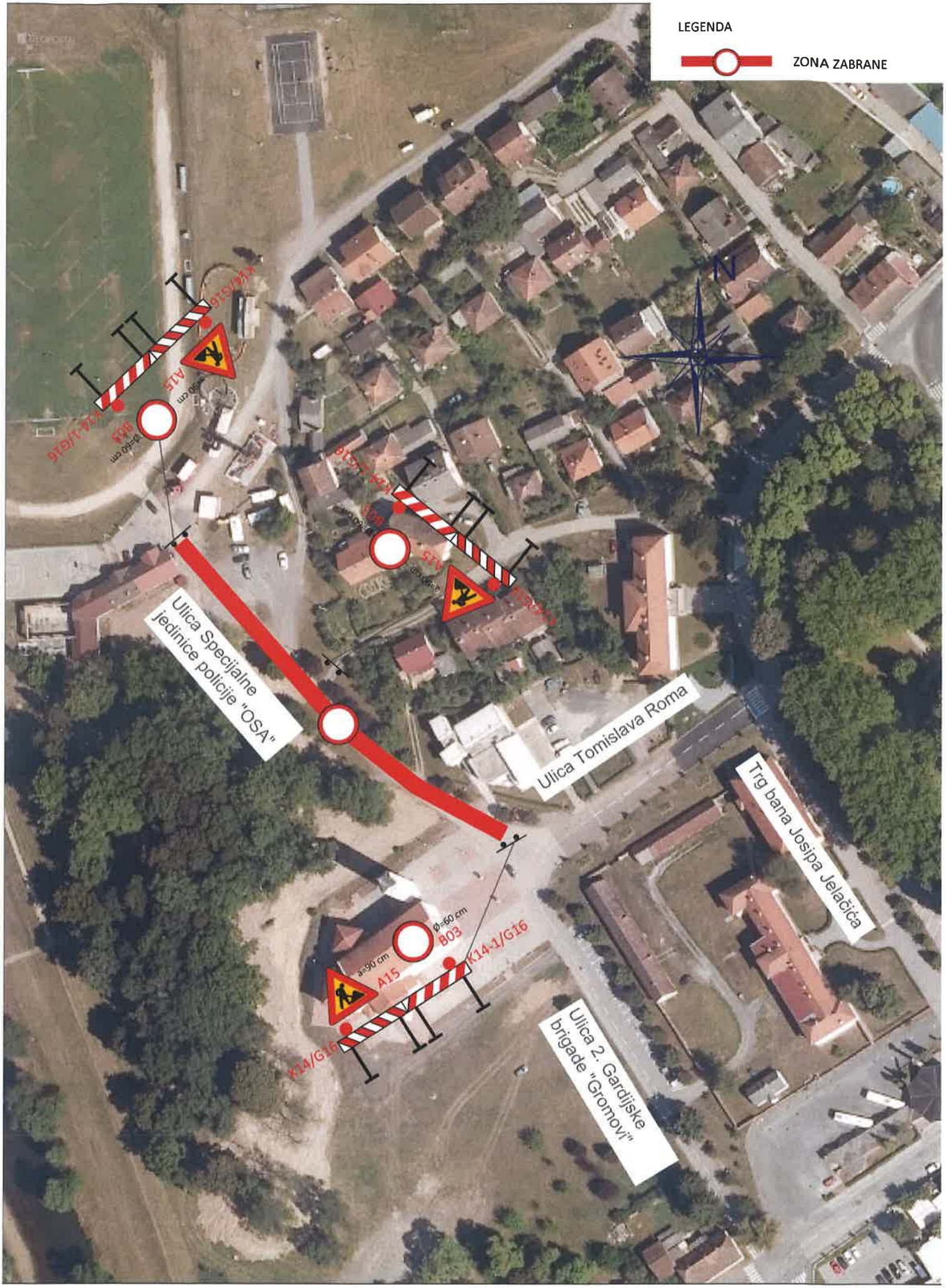
LEGENDA
ZONA ZABRANE
N
Ulica Specijalne jedinice policije "OSA"
Ulica Tomislava Roma
Trg bana Josipa Jelačića
Ulica 2. Gardijske brigade "Gromovi"
K14-1/G16
K14/G16
A15
B03
ø=60 cm
a=90 cm

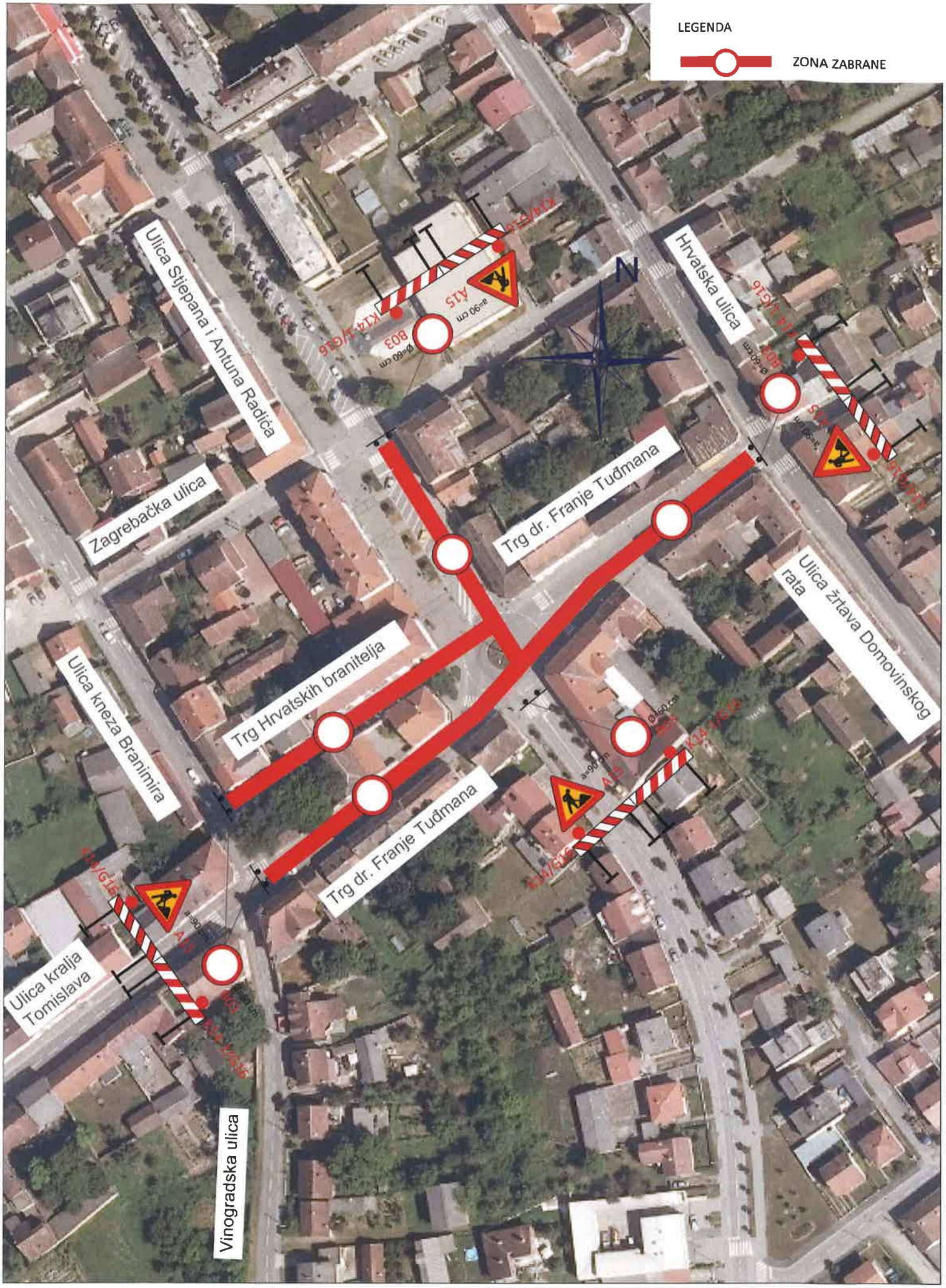
LEGENDA
ZONA ZABRANE
N
Ulica Stjepana i Antuna Radića
Zagrebačka ulica
Hrvatska ulica
Trg dr. Franje Tuđmana
Trg Hrvatskih branitelja
Ulica kneza Branimira
Ulica žrtava Domovinskog rata
Trg dr. Franje Tuđmana
Ulica kralja Tomislava
Vinogradska ulica


N
Ulica Nikole Tesle
Obilazak
C101
Obilazak
C102
Ulica kralja Zvonimira

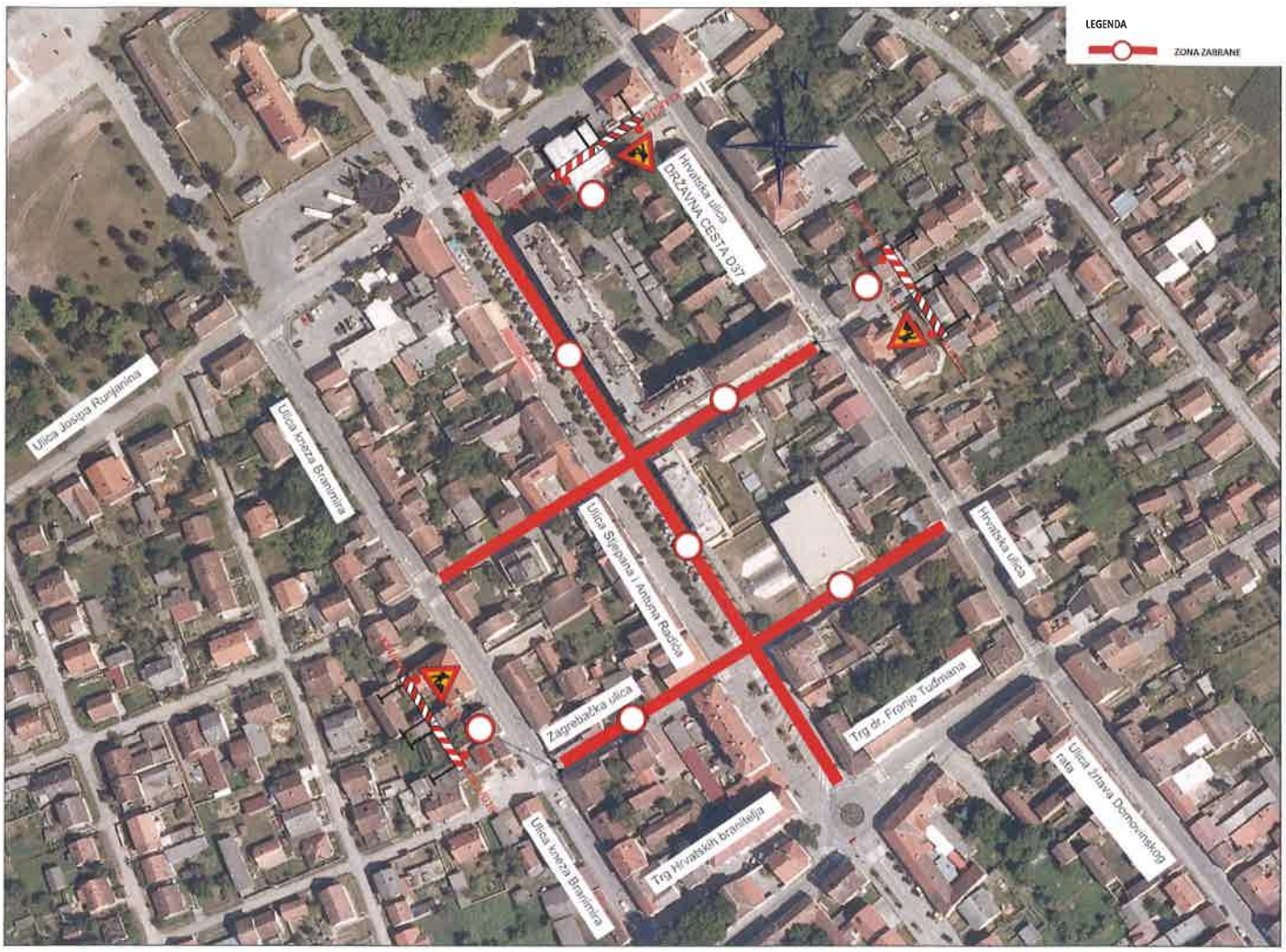
LEGENDA
ZONA ZABRANE
N
Hrvatska ulica
DRŽAVNA CESTA D37
Ulica Josipa Runjanina
Ulica kneza Branimira
Ulica Stjepana i Antuna Radića
Hrvatska ulica
Zagrebačka ulica
Trg dr. Franje Tuđmana
Ulica Žrtava Domovinskog rata
Ulica kneza Branimira
Trg Hrvatskih branitelja

LEGENDA
ZONA ZABRANE
N