












TUMAČ PLANSKOG ZNAKOVLJA







[OB-1-1] Obuhvat prostornog plana

 [OB-1-1-3001] Obuhvat prostornog plana





[IS-4-1] Vodoopskrba i drugo korištenje voda

 [IS-4-1-2001] Vodoopskrbni cjevovod područnog (regionalnog) značaja s pripadajućim građevinama i uređajima		[IS-4-1-2201] (VV) Vodna građevina za javnu vodoopskrbu područnog (regionalnog) značaja		[IS-4-1-2302] (VN) Vodna građevina za navodnjavanje i drugo zahvaćanje voda
 [IS-4-1-2002] Vodoopskrbni cjevovod područnog (regionalnog) značaja s pripadajućim građevinama i uređajima - planirano		[IS-4-1-2202] (VV) Vodna građevina za javnu vodoopskrbu područnog (regionalnog) značaja - planirano		[IS-4-1-3202] (VV) Vodna građevina za vodoopskrbu - planirano
 [IS-4-1-2102] (Ak) Akumulacija za korištenje voda područnog (regionalnog) značaja s pripadajućim građevinama i uređajima - planirano		[IS-4-1-2301] (VN) Vodna građevina za navodnjavanje i drugo zahvaćanje voda područnog (regionalnog) značaja		

[IS-4-2] Otpadne i oborinske vode

 [IS-4-2-3001] Cjevovod za javnu odvodnju s pripadajućim građevinama i uređajima		[IS-4-2-3103] (Op) Uređaj za pročišćavanje otpadnih voda		[IS-4-2-3106] (Oc) Crpna stanica - planirano
 [IS-4-2-3002] Cjevovod za javnu odvodnju s pripadajućim građevinama i uređajima - planirano		[IS-4-2-3105] (Oc) Crpna stanica		[IS-4-2-3107] (Oi) Ispust u prijemnik

[IS-4-3] Uređenje vodotoka i voda

 [IS-4-3-2102] (UV) Brana s akumulacijom i/ili retencijskim prostorom područnog (regionalnog) značaja s pripadajućim građevinama i uređajima - planirano		[IS-4-3-3201] Regulacijska i zaštitna vodna građevina s pripadajućim građevinama i uređajima
 [IS-4-3-3102] (UV) Brana s akumulacijom i/ili retencijskim prostorom s pripadajućim građevinama i uređajima - planirano		[IS-4-3-3202] Regulacijska i zaštitna vodna građevina s pripadajućim građevinama i uređajima - planirano

[IS-4-4] Melioracijska odvodnja

Naziv prostornog plana:

Prostorni plan uređenja Grada Gline

Naziv kartografskog prikaza prostornog plana:

2.4. Vodnogospodarski sustav

Mjerilo prikaza:

1:25000

Vrsta postupka:

Postupak izrade i donošenja izmjene i dopune prostornog plana

Faza izrade plana:

Prijedlog prostornog plana za 1. ponovnu javnu raspravu

Oznaka revizije plana:

Odluka o izradi prostornog plana:

Odluka o izradi izmjene i dopune Prostornog plana uređenja Grada Gline (Službeni vjesnik broj 19/2025)

Javna rasprava:

Javna rasprava provođena je od 01.06.2026. do zaključno s danom 10.06.2026. Prva ponovna javna rasprava provodi se od 13.07.2026. do zaključno s danom 21.07.2026.

Javni uvid:

od 13.07.2026. godine do 21.07.2026. godine, na lokaciji: Gradska uprava Grada Gline, Trg bana Josipa Jelačića 2, Glina, 08,00-14,00 sati

Javno izlaganje:

dana 17.07.2026. godine, na lokaciji: Gradska uprava Grada Gline, Trg bana Josipa Jelačića 2, Glina, 10,00 sati

Nositelj izrade prostornog plana:

Sisačko-moslavačka županija, Grad Glina
Jedinstveni upravni odjel, Odsjek za gospodarske i komunalne djelatnosti i prostorno planiranje

Odgovorna osoba nositelja izrade:

VODITELJ ODSJEKA
dr.sc. Damir Fabijanac dipl.ing.agr.

Tijelo koje donosi prostorni plan:

Sisačko-moslavačka županija, Grad Glina
Gradsko vijeće

Predsjednik tijela koje donosi prostorni plan:

PREDSJEDNIK GRADSKOG VIJEĆA
Goran Bakšić

Stručni izrađivač prostornog plana:

APE d.o.o.
Zagreb, Kutnjački put 11
OIB: 69581576028

Odgovorna osoba stručnog izrađivača:

DIREKTORICA
Sandra Jakopec dipl.ing.arh.

Odgovorni voditelj izrade:

Sandra Jakopec dipl.ing.arh.

Stručni tim:

Mirela Ćordaš, dipl. ing. arch.
Marijana Zlodre Ujdur, mag. ing. arch.
Vlatka Žunec, mag. ing. arch.
Nikola Franić, mag. ing. arch.

Ardijan Karlo Gashi, mag. ing. arch.
Marta Škvorc, mag. ing. arch.
Ema Čorak, univ. mag. ing. arch.

Naziv prostornog plana:

Prostorni plan uređenja Grada Gline

Naziv kartografskog prikaza prostornog plana:
2.4. Vodnogospodarski sustav

Mjerilo prikaza:
1:25000

Vrsta postupka:
Postupak izrade i donošenja izmjene i dopune prostornog plana

Faza izrade plana:
Prijedlog prostornog plana za 1. ponovnu javnu raspravu

Oznaka revizije plana:

Prostor za digitalni potpis

Odgovorna osoba nositelja izrade:
VODITELJ ODSJEKA
dr.sc. Damir Fabijanac dipl.ing.agr.

DAMIR FABIJANAC



Elektronički potpisano: 08.07.2026T08:48:22 (UTC:2026-07-08T06:48:22Z)
Provjera: <https://epotpis.rdd.hr/provjera>
Broj zapisa: 2f489ef1-8034-48c7-bf26-5ec8d9952599



Odgovorna osoba stručnog izrađivača:
DIREKTORICA
Sandra Jakopec dipl.ing.arh.

SANDRA JAKOPEC



Elektronički potpisano: 08.07.2026T08:01:25 (UTC:2026-07-08T06:01:25Z)
Provjera: <https://epotpis.rdd.hr/provjera>
Broj zapisa: 27c8f7b9-ccb7-46c2-84a4-cf783e821863



Odgovorni voditelj izrade:
Sandra Jakopec dipl.ing.arh.

SANDRA JAKOPEC



Elektronički potpisano: 08.07.2026T08:02:41 (UTC:2026-07-08T06:02:41Z)
Provjera: <https://epotpis.rdd.hr/provjera>
Broj zapisa: f868d469-da03-41e5-be94-d37e898a4bd3

