


TUMAČ PLANSKOG ZNAKOVLJA


[OB-1-1] Obuhvat prostornog plana





[OB-1-1-3001] Obuhvat prostornog plana


[IS-1-1] Cestovni promet


 [IS-1-1-1003] (D) Cesta državnog značaja


 [IS-1-1-1004] (D) Cesta državnog značaja - planirano


 [IS-1-1-1012] (BC) Brza cesta - planirano

 [IS-1-1-1201] Biciklistička prometnica



 [IS-1-1-2005] (Ž) Cesta područnog (regionalnog) značaja


 [IS-1-1-2116] Raskrižje dvije ili više razina - planirano

 [IS-1-1-3007] (L) Cesta lokalnog značaja




[IS-1-1-3301] (Ak) Autobusni kolodvor

[IS-1-2] Željeznički promet

 [IS-1-2-2007] Pruga izvan prometa

[IS-1-3] Pomorski promet

[IS-1-4] Promet unutarnjim vodama

 [IS-1-4-2103] Državni vodni put s pripadajućim objektima sigurnosti plovidbe

[IS-1-5] Zračni promet

Naziv prostornog plana:

Prostorni plan uređenja Grada Gline

Naziv kartografskog prikaza prostornog plana:

2.1. Prometni sustav

Mjerilo prikaza:

1:25000

Vrsta postupka:

Postupak izrade i donošenja izmjene i dopune prostornog plana

Faza izrade plana:

Prijedlog prostornog plana za 1. ponovnu javnu raspravu

Oznaka revizije plana:

Odluka o izradi prostornog plana:

Odluka o izradi izmjene i dopune Prostornog plana uređenja Grada Gline (Službeni vjesnik broj 19/2025)

Javna rasprava:

Javna rasprava provođena je od 01.06.2026. do zaključno s danom 10.06.2026. Prva ponovna javna rasprava provodi se od 13.07.2026. do zaključno s danom 21.07.2026.

Javni uvid:

od 13.07.2026. godine do 21.07.2026. godine, na lokaciji: Gradska uprava Grada Gline, Trg bana Josipa Jelačića 2, Glina, 08,00-14,00 sati

Javno izlaganje:

dana 17.07.2026. godine, na lokaciji: Gradska uprava Grada Gline, Trg bana Josipa Jelačića 2, Glina, 10,00 sati

Nositelj izrade prostornog plana:

Sisačko-moslavačka županija, Grad Glina
Jedinstveni upravni odjel, Odsjek za gospodarske i komunalne djelatnosti i prostorno planiranje

Odgovorna osoba nositelja izrade:

VODITELJ ODSJEKA
dr.sc. Damir Fabijanac dipl.ing.agr.

Tijelo koje donosi prostorni plan:

Sisačko-moslavačka županija, Grad Glina
Gradsko vijeće

Predsjednik tijela koje donosi prostorni plan:

PREDSJEDNIK GRADSKOG VIJEĆA
Goran Bakšić

Stručni izrađivač prostornog plana:

APE d.o.o.
Zagreb, Kutnjački put 11
OIB: 69581576028

Odgovorna osoba stručnog izrađivača:

DIREKTORICA
Sandra Jakopec dipl.ing.arh.

Odgovorni voditelj izrade:

Sandra Jakopec dipl.ing.arh.

Stručni tim:

Mirela Ćordaš, dipl. ing. arch.
Marijana Zlodre Ujdur, mag. ing. arch.
Vlatka Žunec, mag. ing. arch.
Nikola Franić, mag. ing. arch.

Ardijan Karlo Gashi, mag. ing. arch.
Marta Škvorc, mag. ing. arch.
Ema Čorak, univ. mag. ing. arch.

Naziv prostornog plana:

Prostorni plan uređenja Grada Gline

Naziv kartografskog prikaza prostornog plana:

2.1. Prometni sustav

Mjerilo prikaza:

1:25000

Vrsta postupka:

Postupak izrade i donošenja izmjene i dopune prostornog plana

Faza izrade plana:

Prijedlog prostornog plana za 1. ponovnu javnu raspravu

Oznaka revizije plana:

Prostor za digitalni potpis

Odgovorna osoba nositelja izrade:

VODITELJ ODSJEKA

dr.sc. Damir Fabijanac dipl.ing.agr.

DAMIR FABIJANAC



Elektronički potpisano: 08.07.2026T08:44:56 (UTC:2026-07-08T06:44:56Z)

Provjera: <https://epotpis.rdd.hr/provjera>

Broj zapisa: 1767603f-fd49-45a1-8c89-9cbfb58a30fc



Odgovorna osoba stručnog izrađivača:

DIREKTORICA

Sandra Jakopec dipl.ing.arh.

SANDRA JAKOPEC



Elektronički potpisano: 08.07.2026T07:23:31 (UTC:2026-07-08T05:23:31Z)

Provjera: <https://epotpis.rdd.hr/provjera>

Broj zapisa: f29ea994-1dc7-49da-985b-71dc1b4ff82f



Odgovorni voditelj izrade:

Sandra Jakopec dipl.ing.arh.

SANDRA JAKOPEC



Elektronički potpisano: 08.07.2026T07:24:14 (UTC:2026-07-08T05:24:14Z)

Provjera: <https://epotpis.rdd.hr/provjera>

Broj zapisa: 4b359ee6-1836-4281-84e3-74170f8dce73

