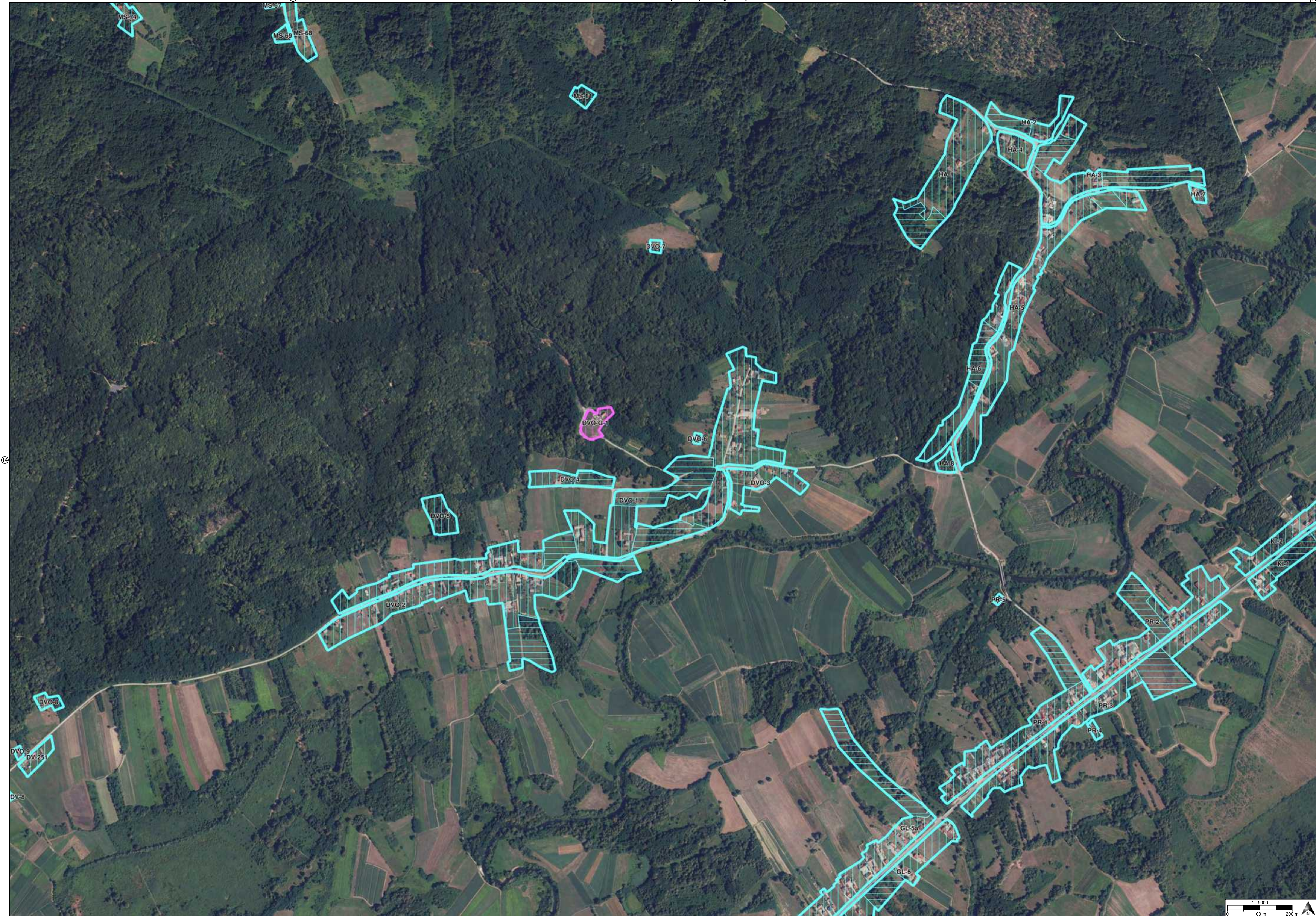
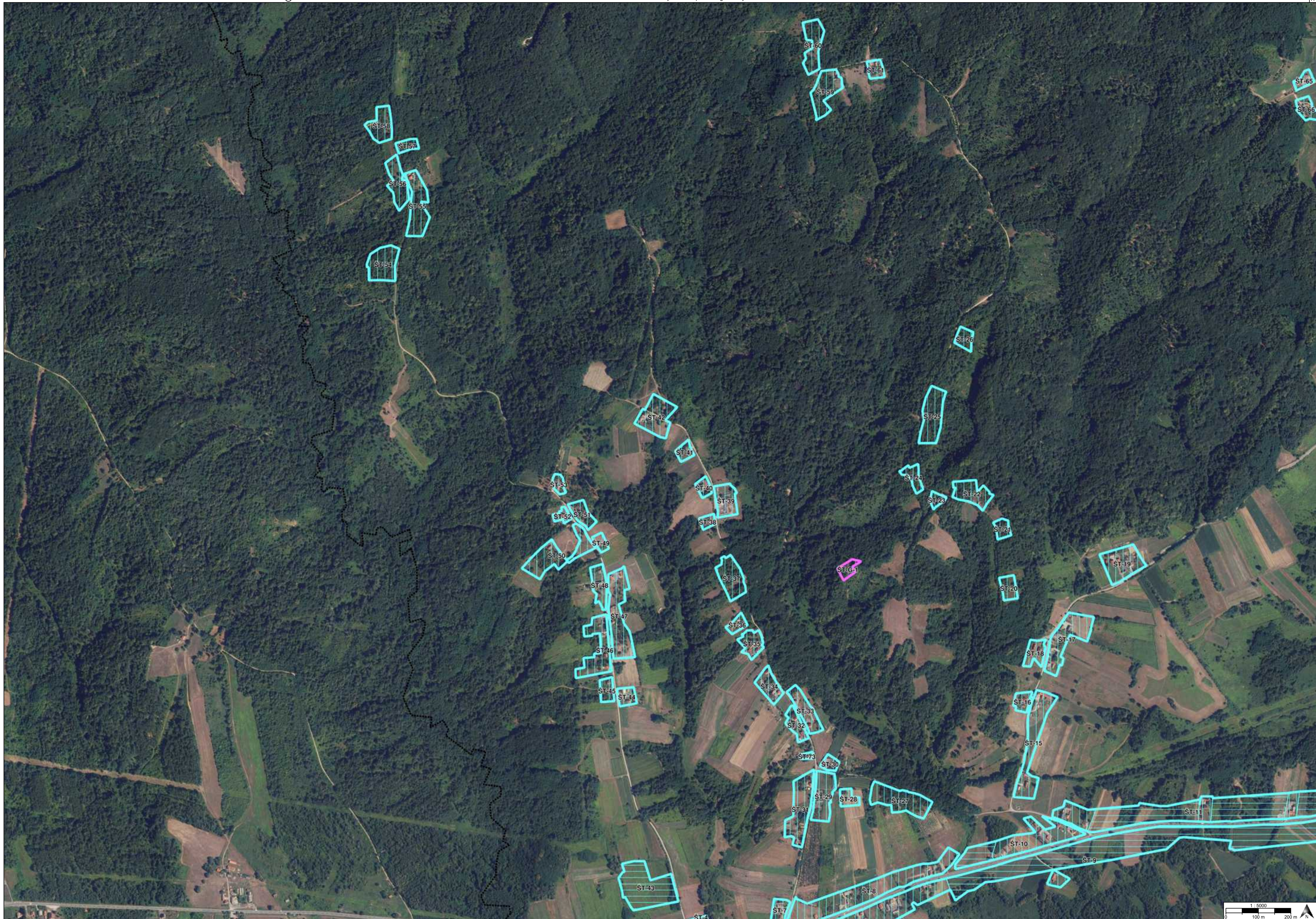


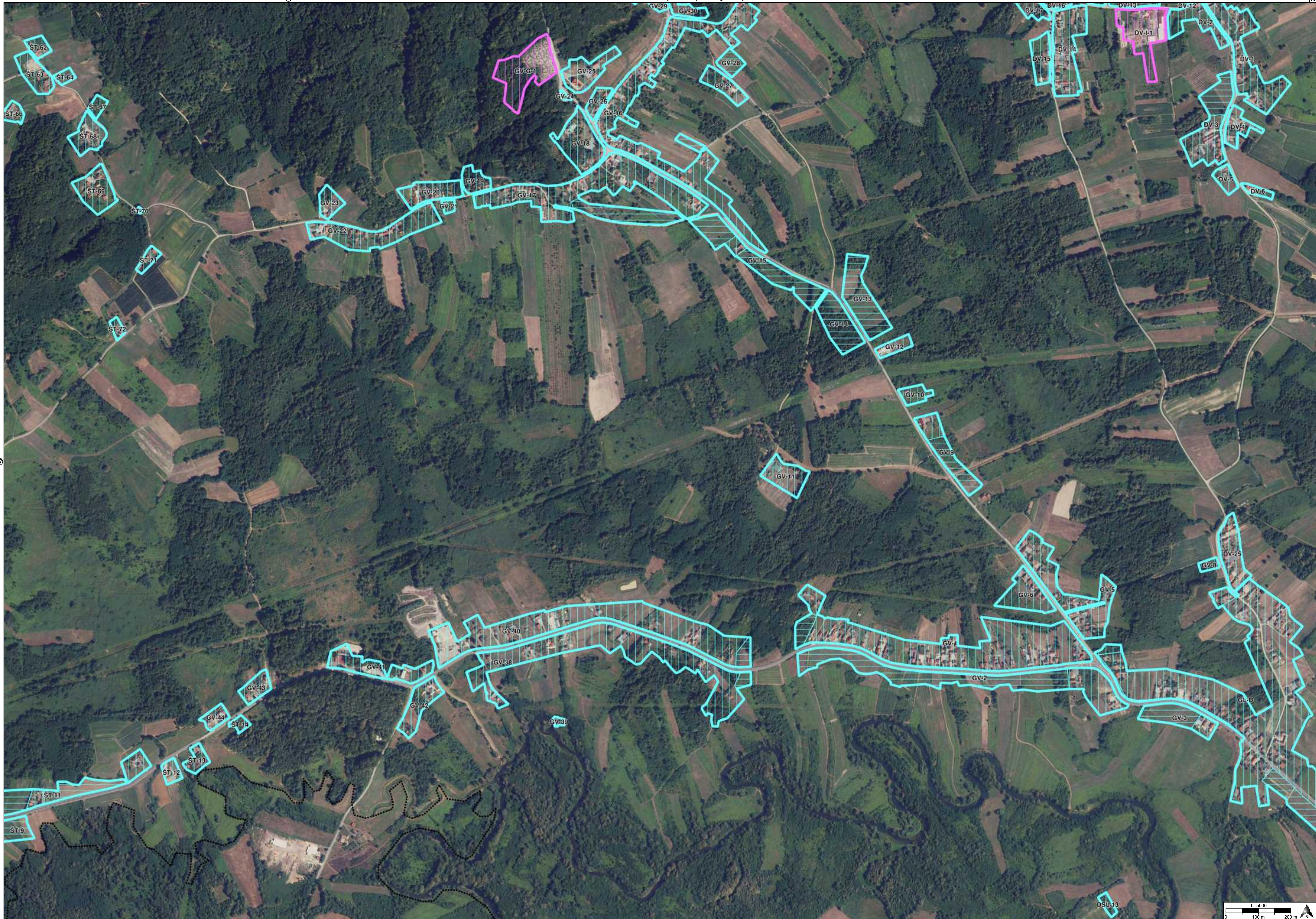


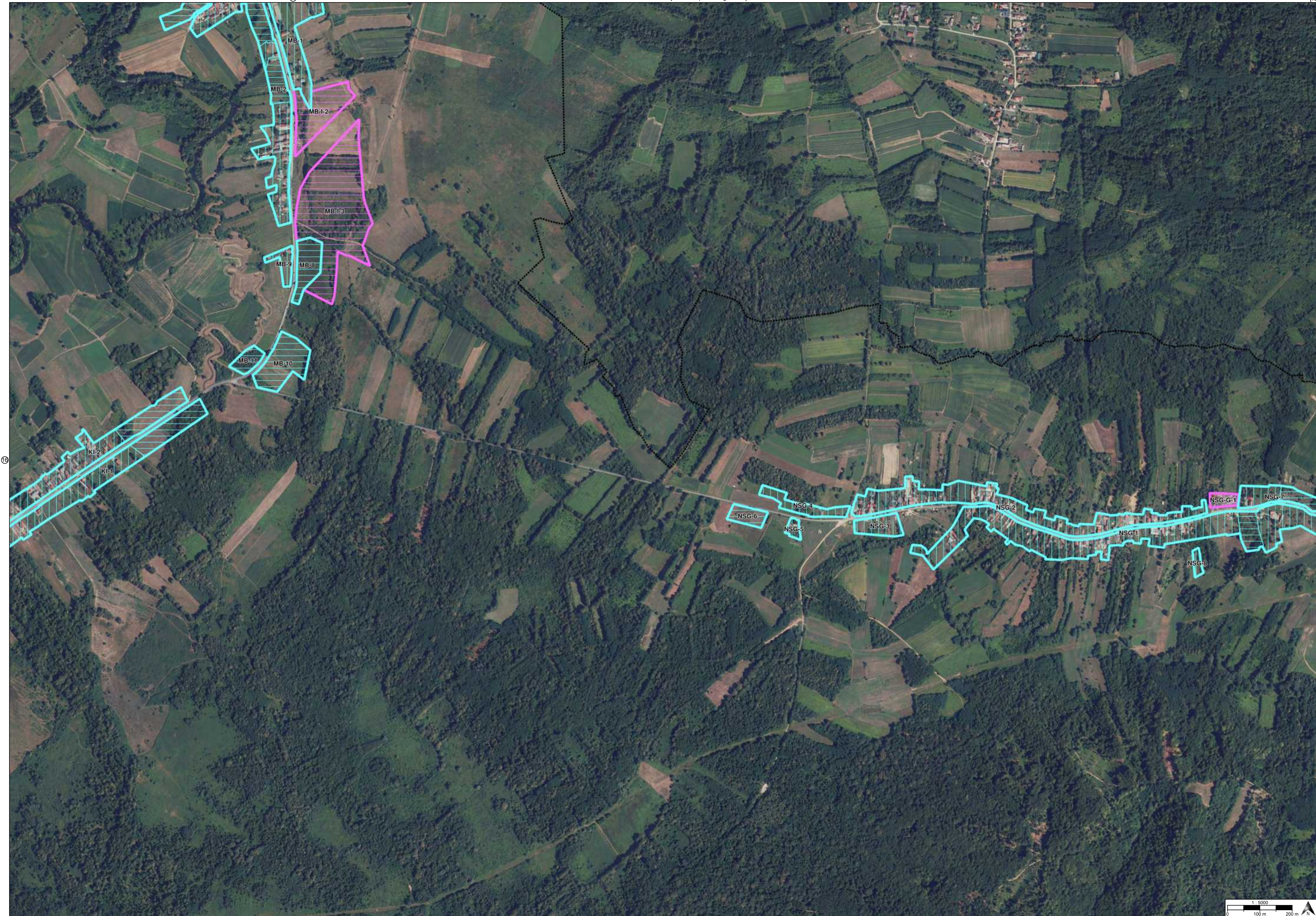
©

©





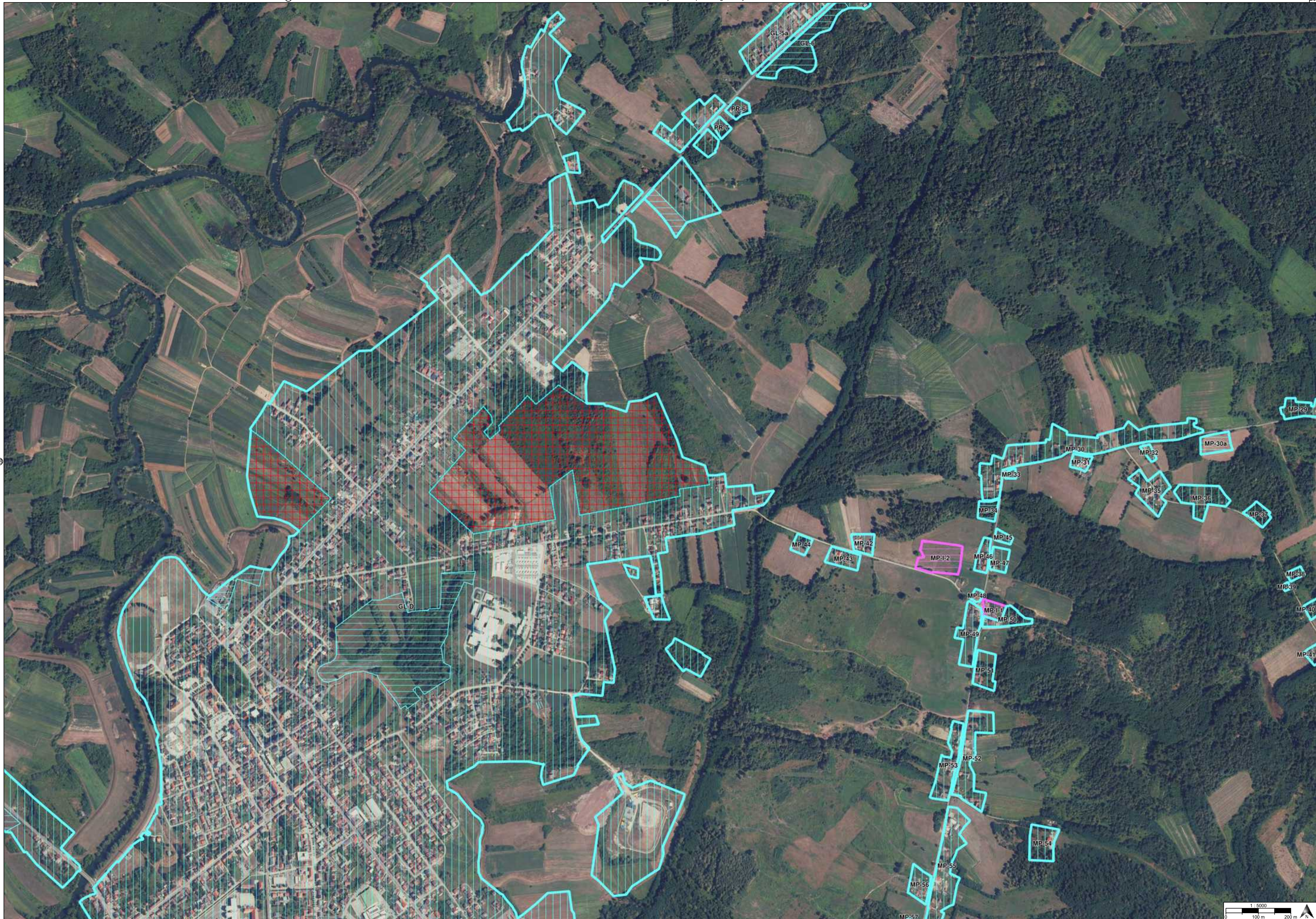




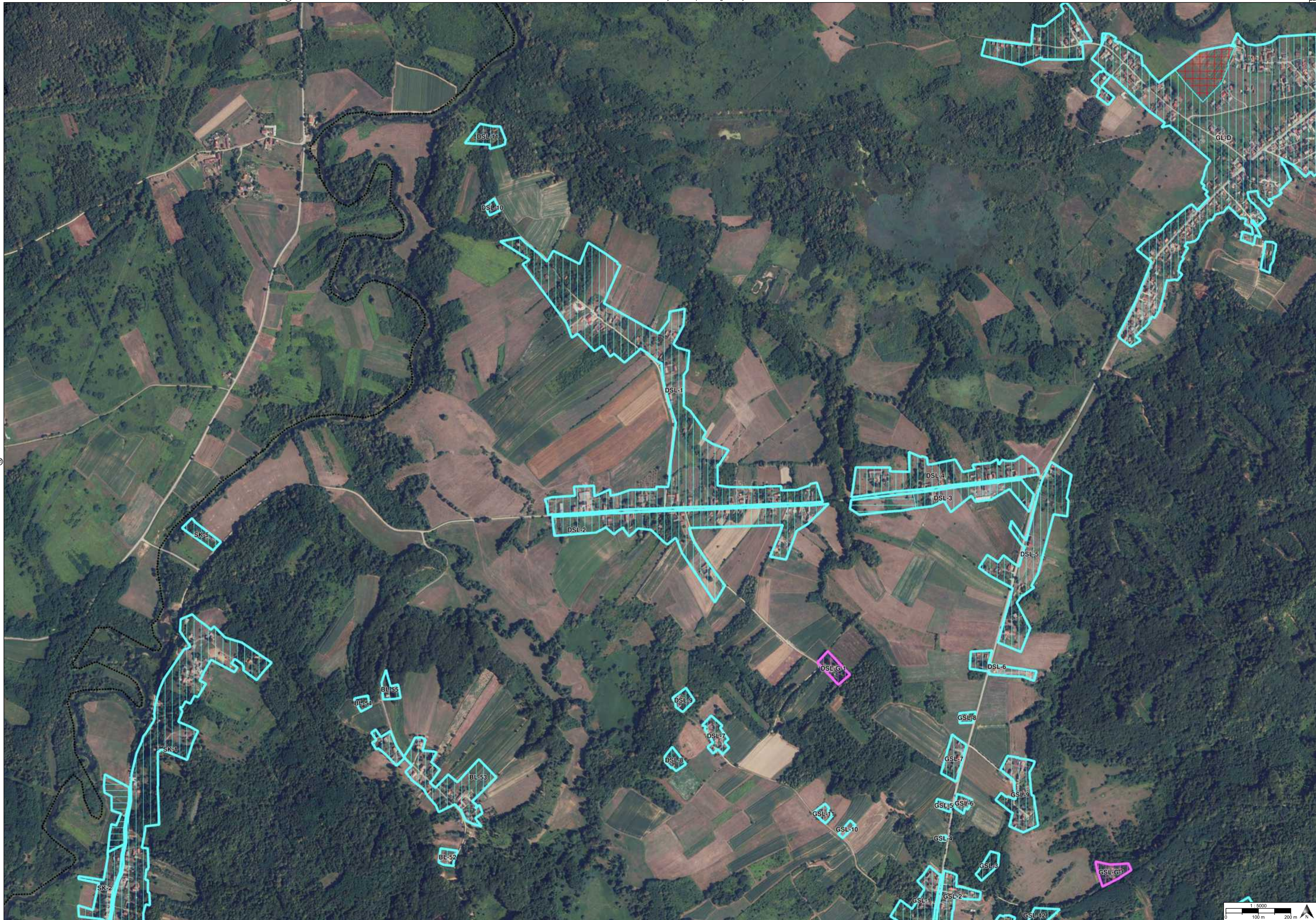
18

19

20



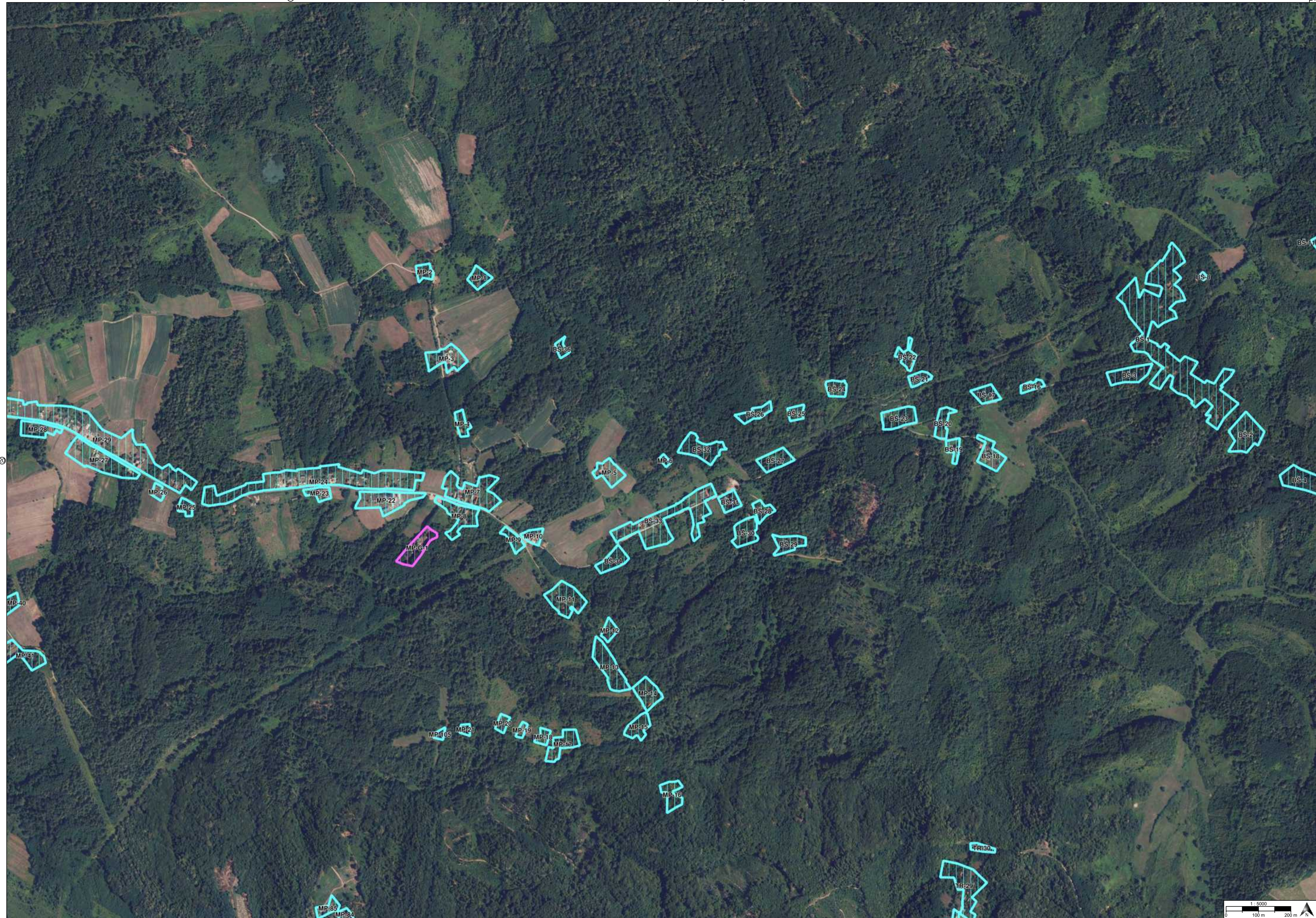


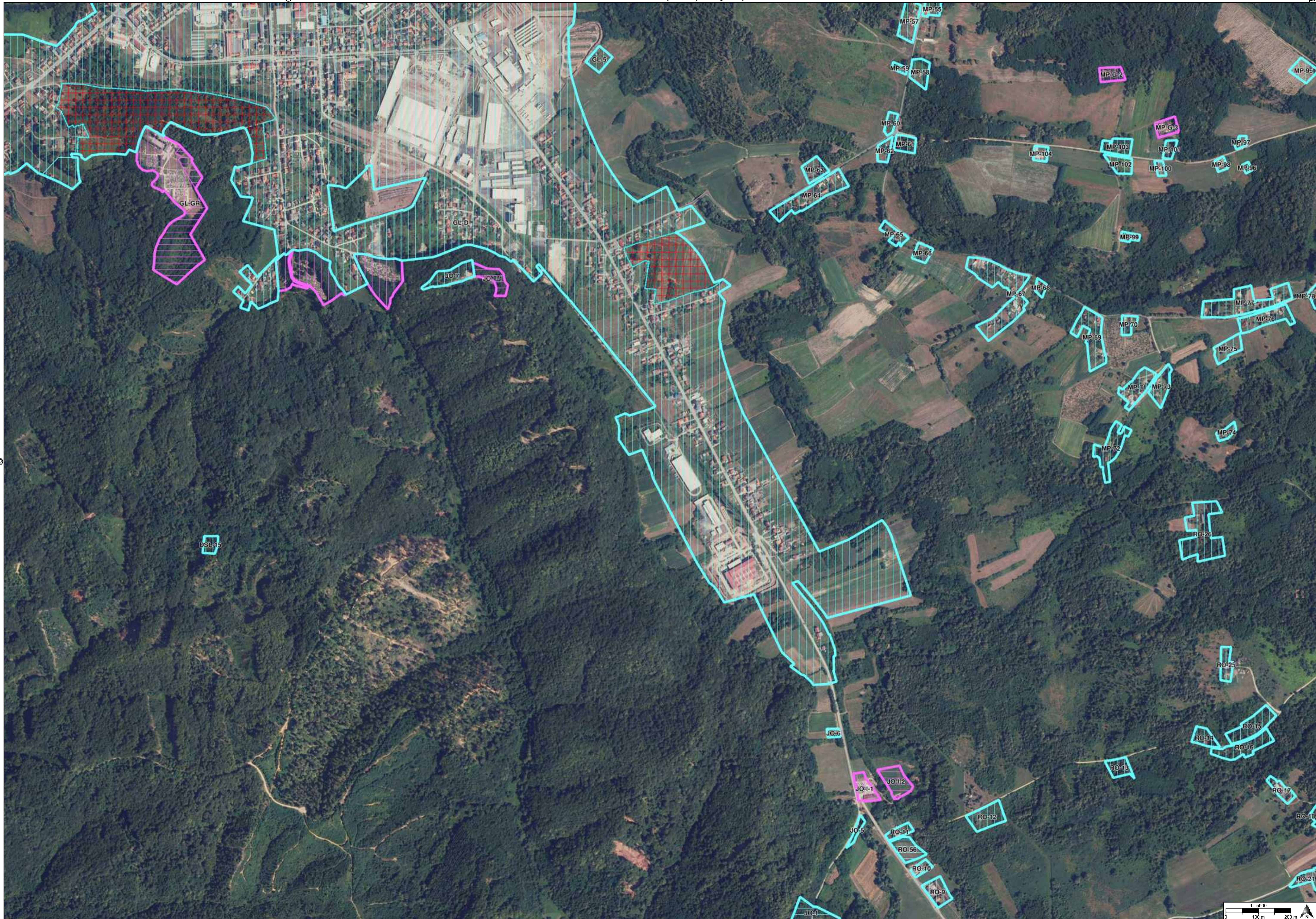




18

NSG-7  
NSG-1



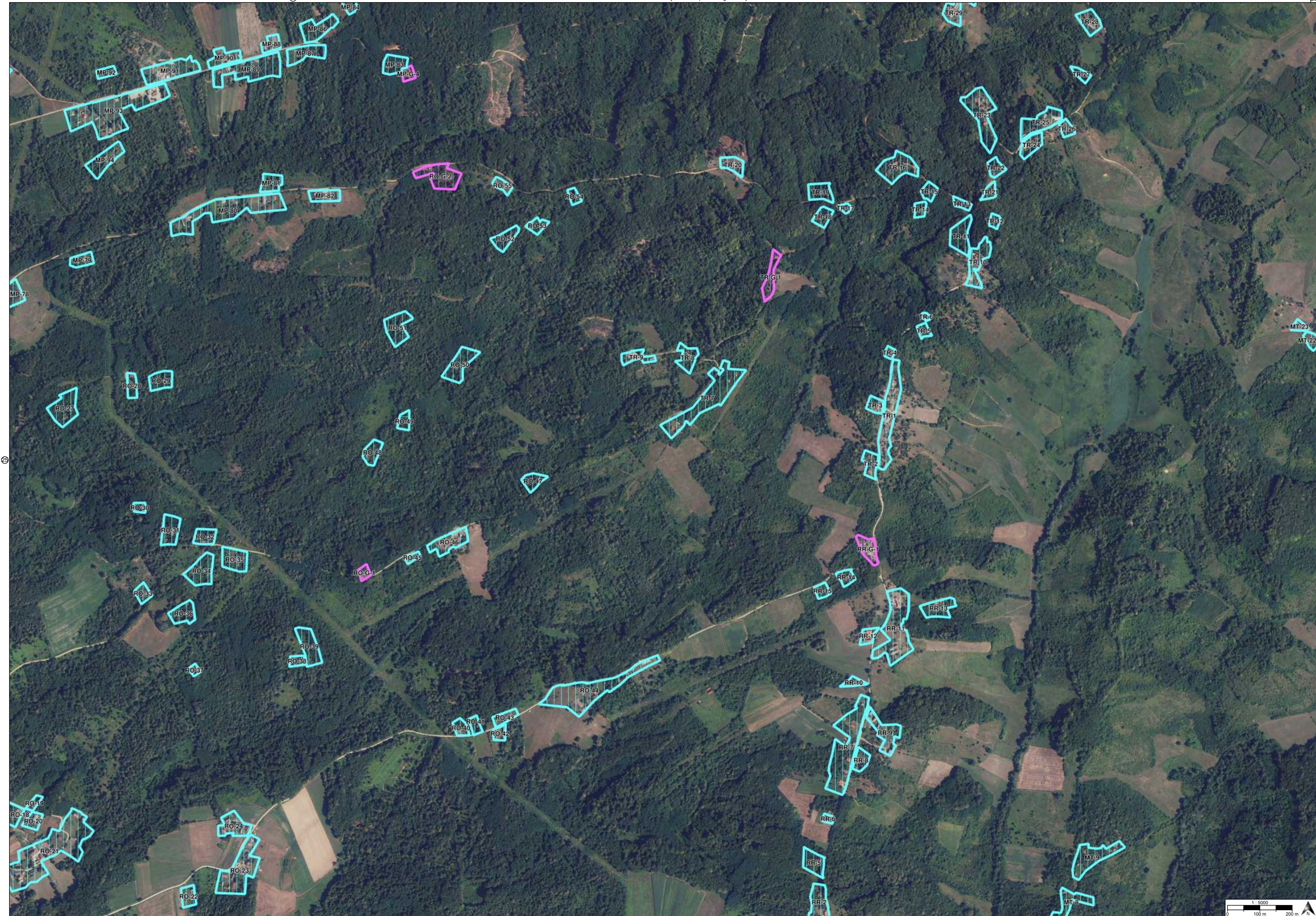




22

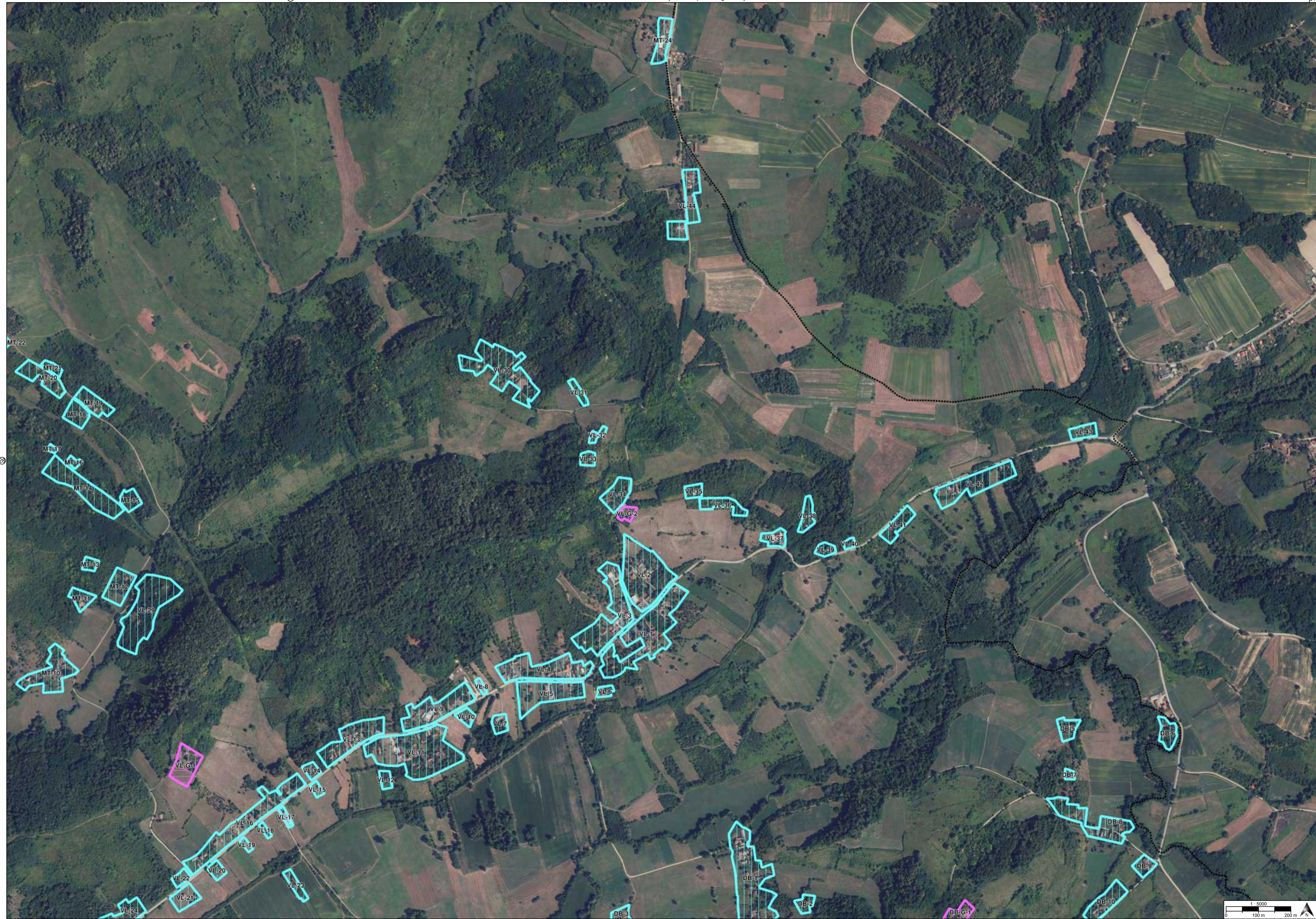
BS-4  
BS-5  
BS-6  
BS-7






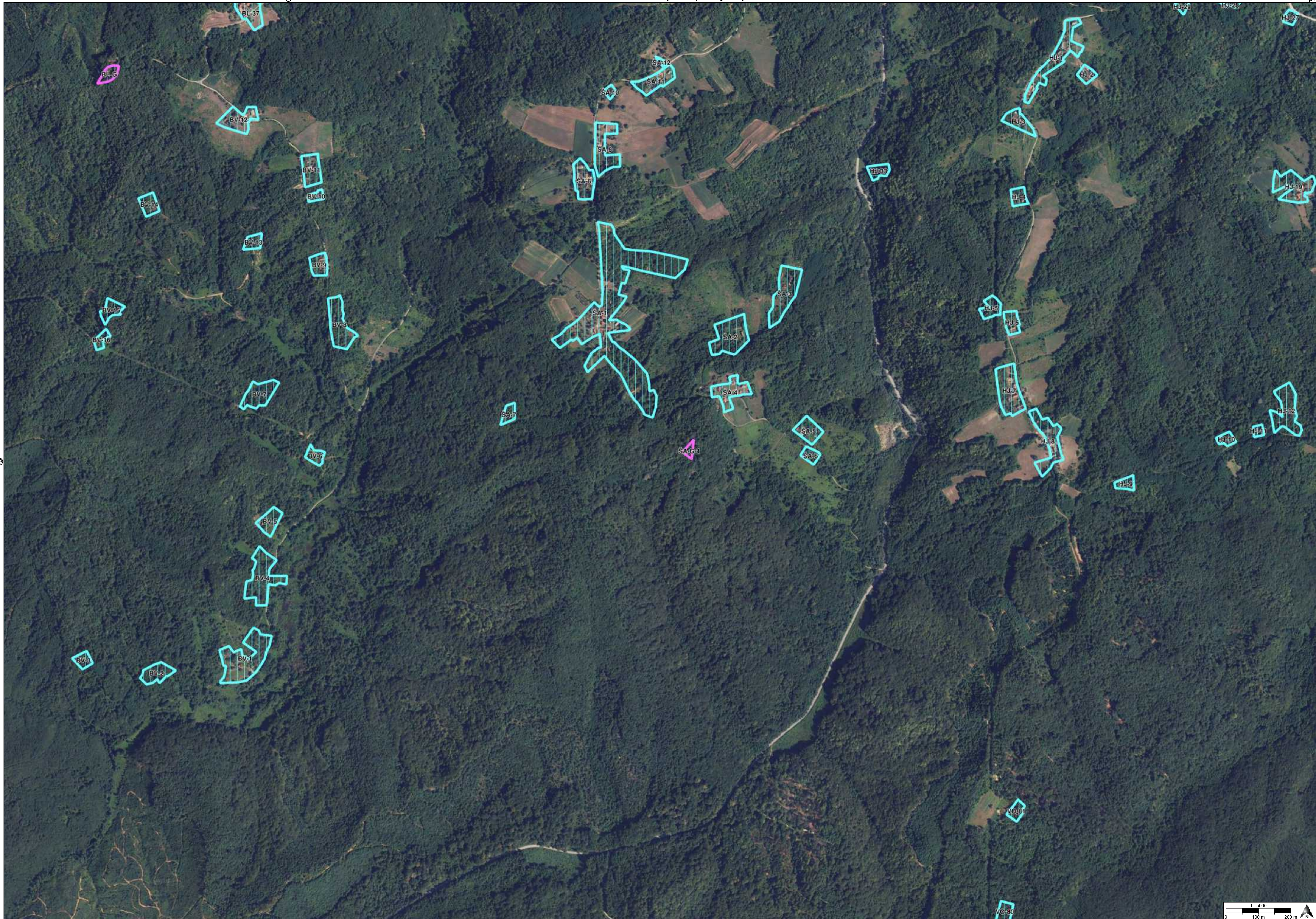




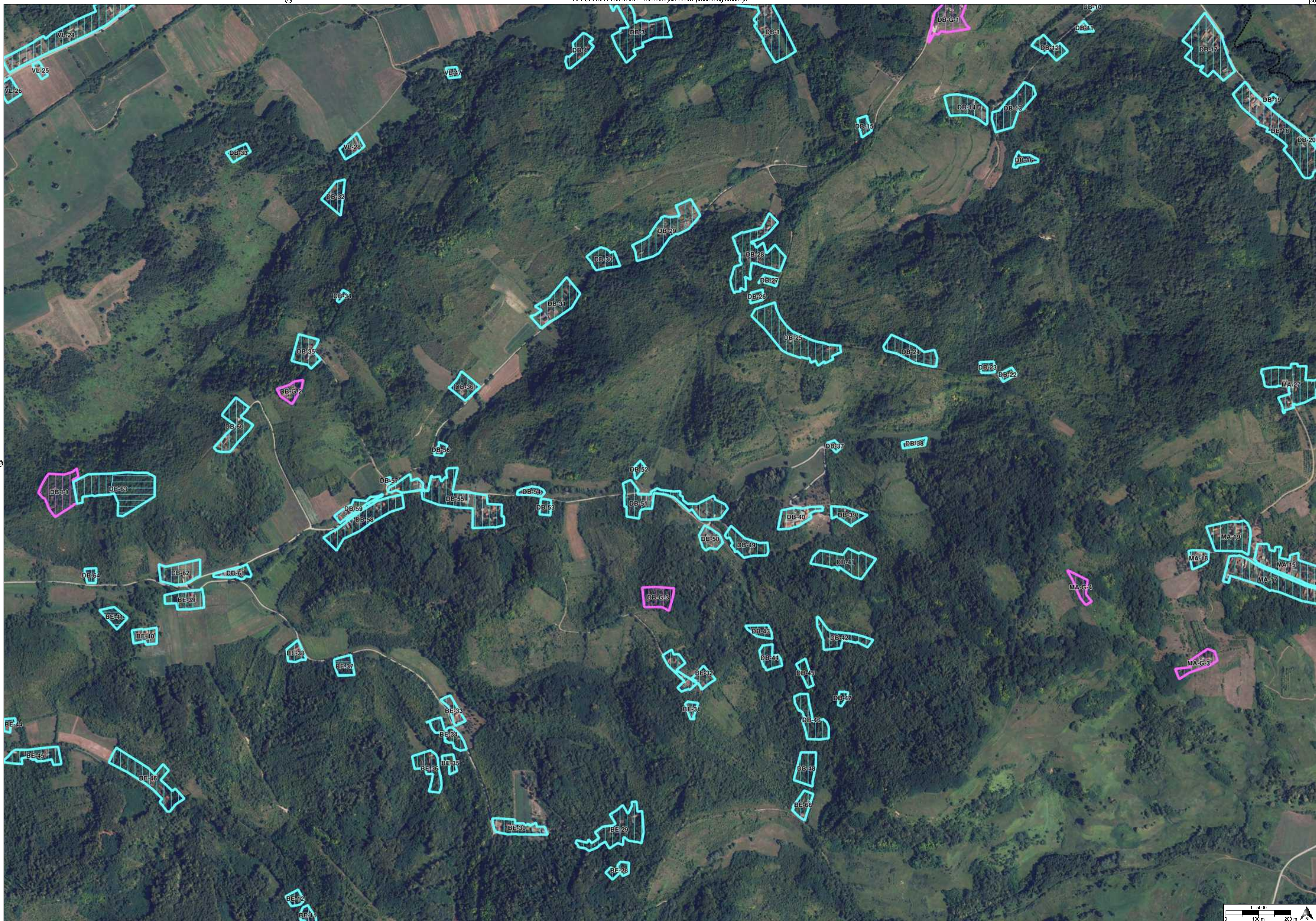


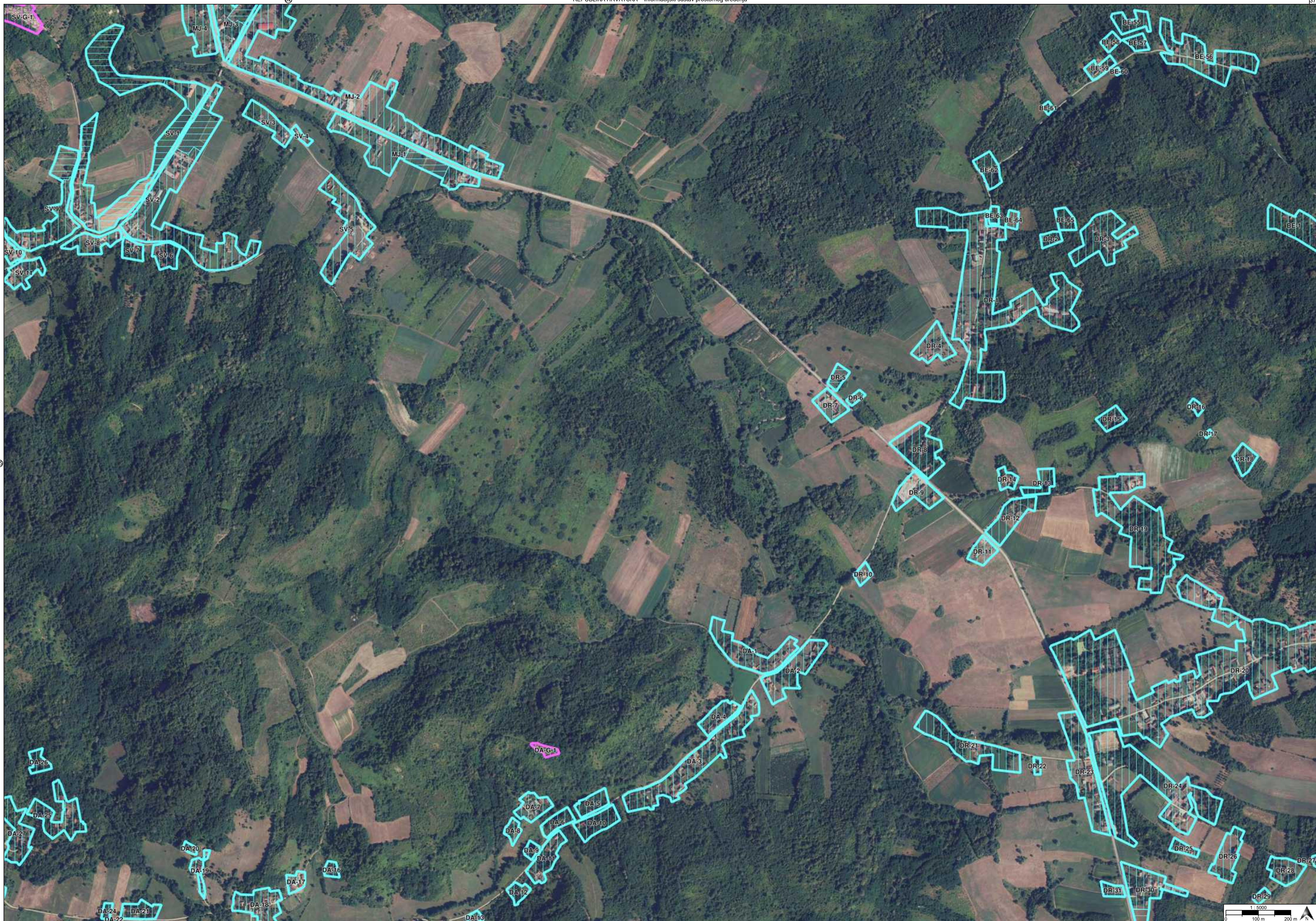




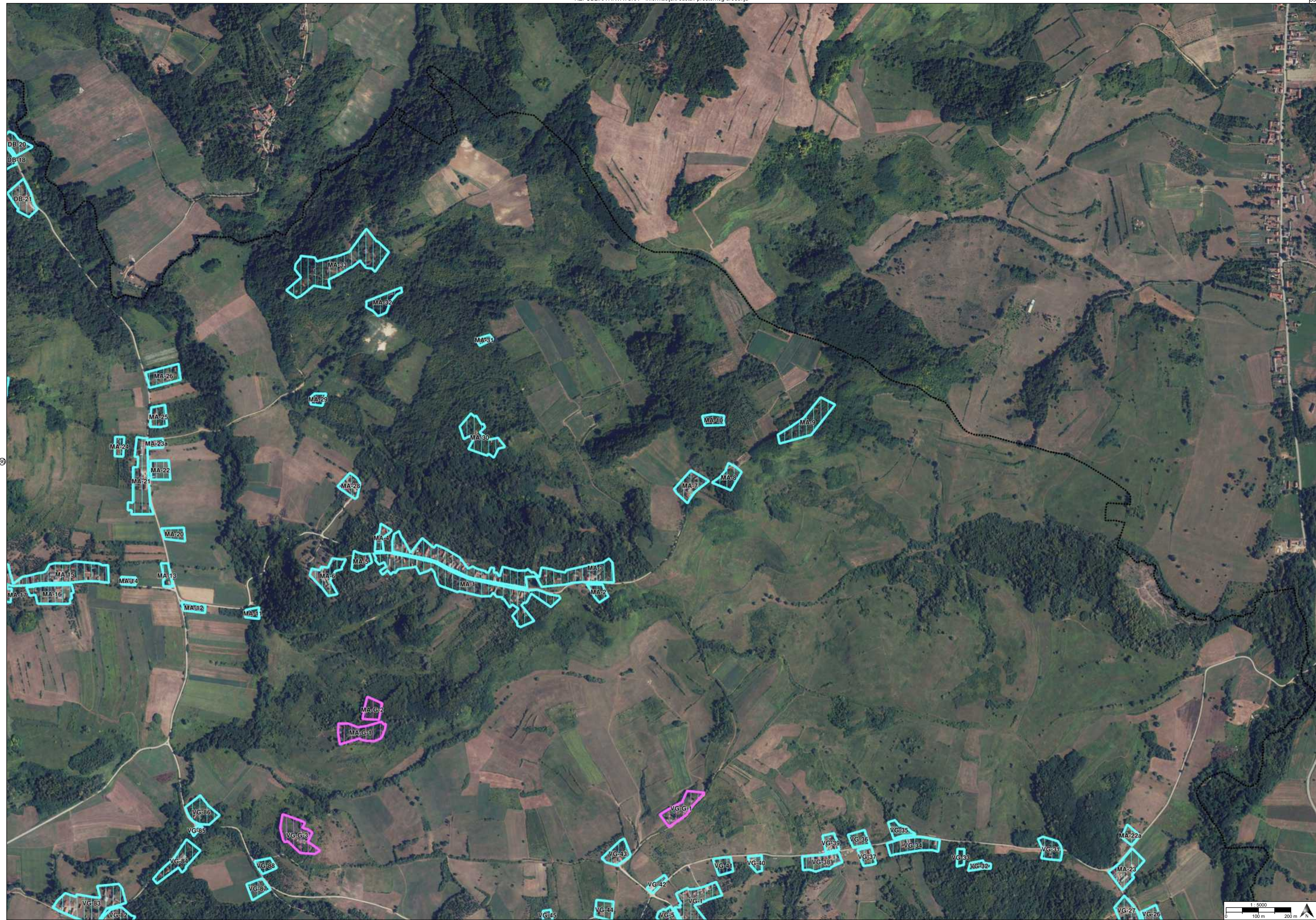


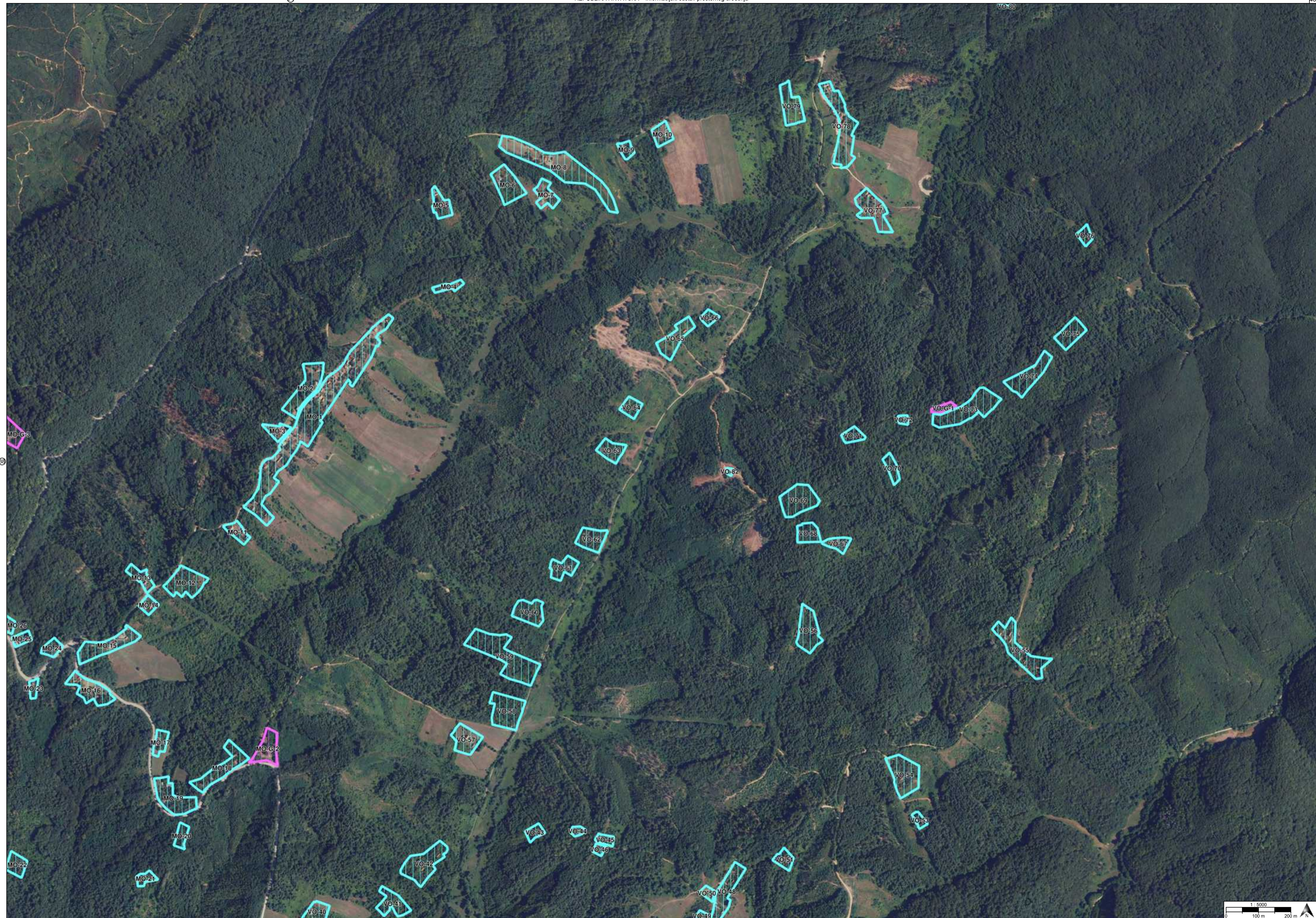


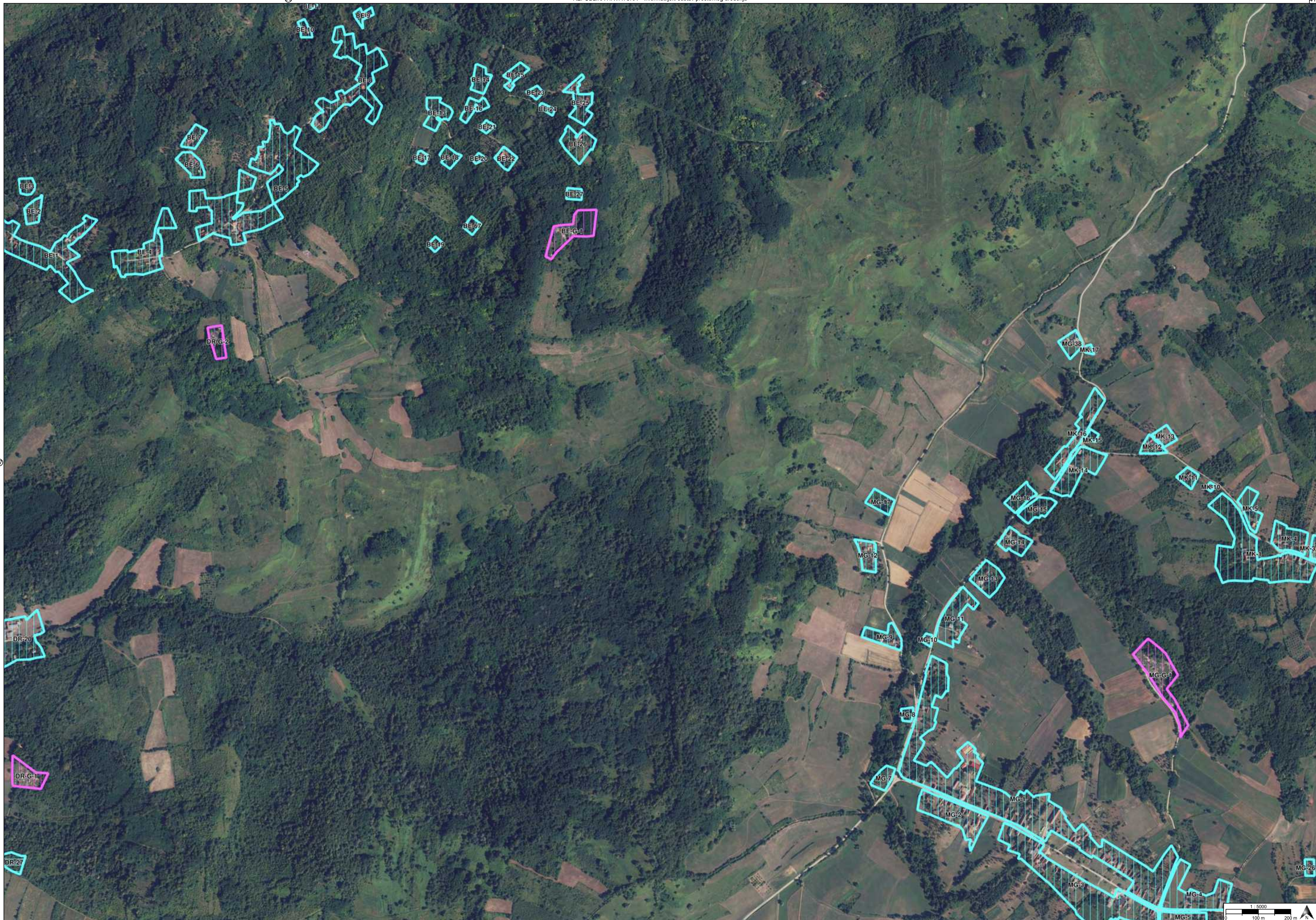


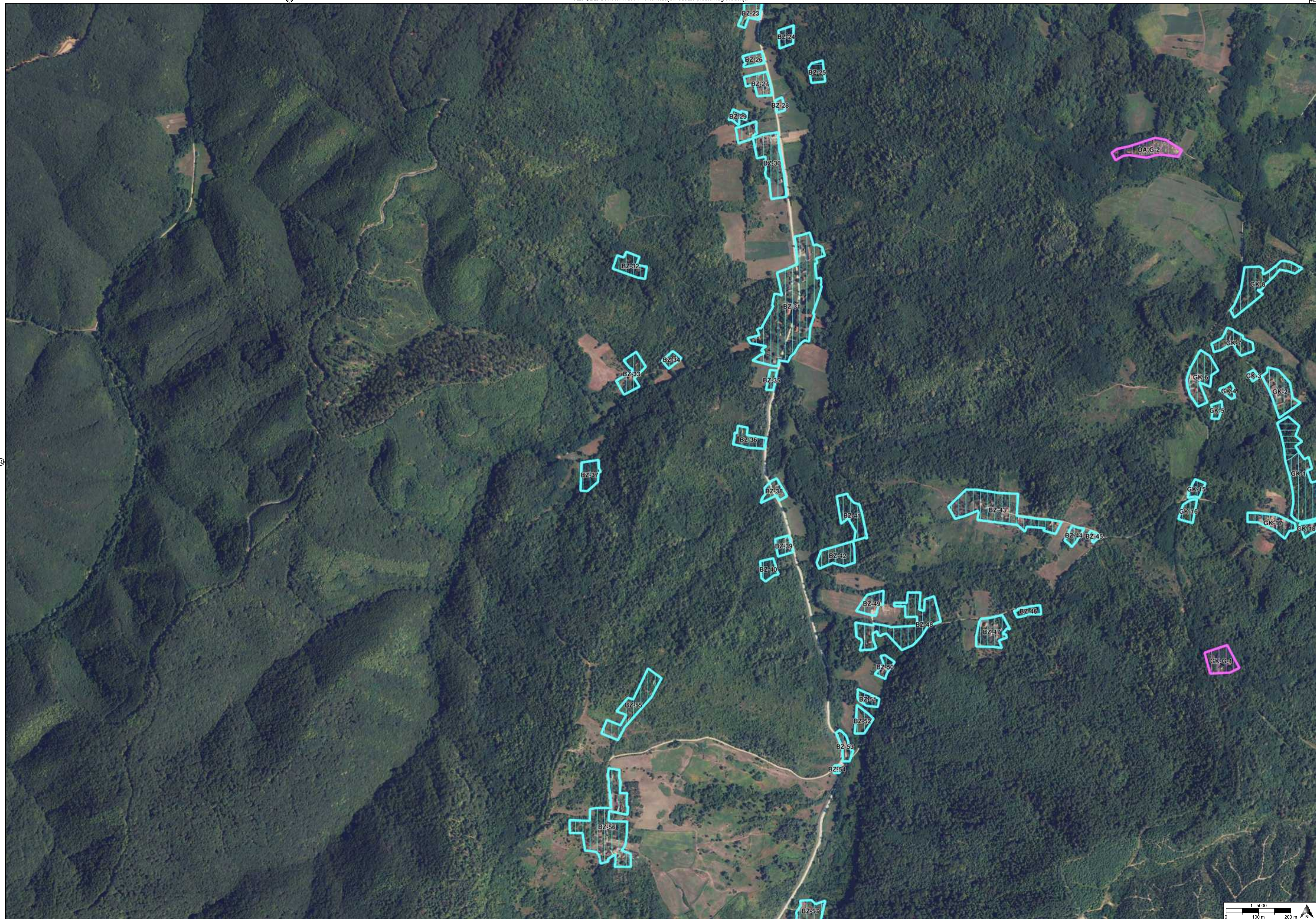


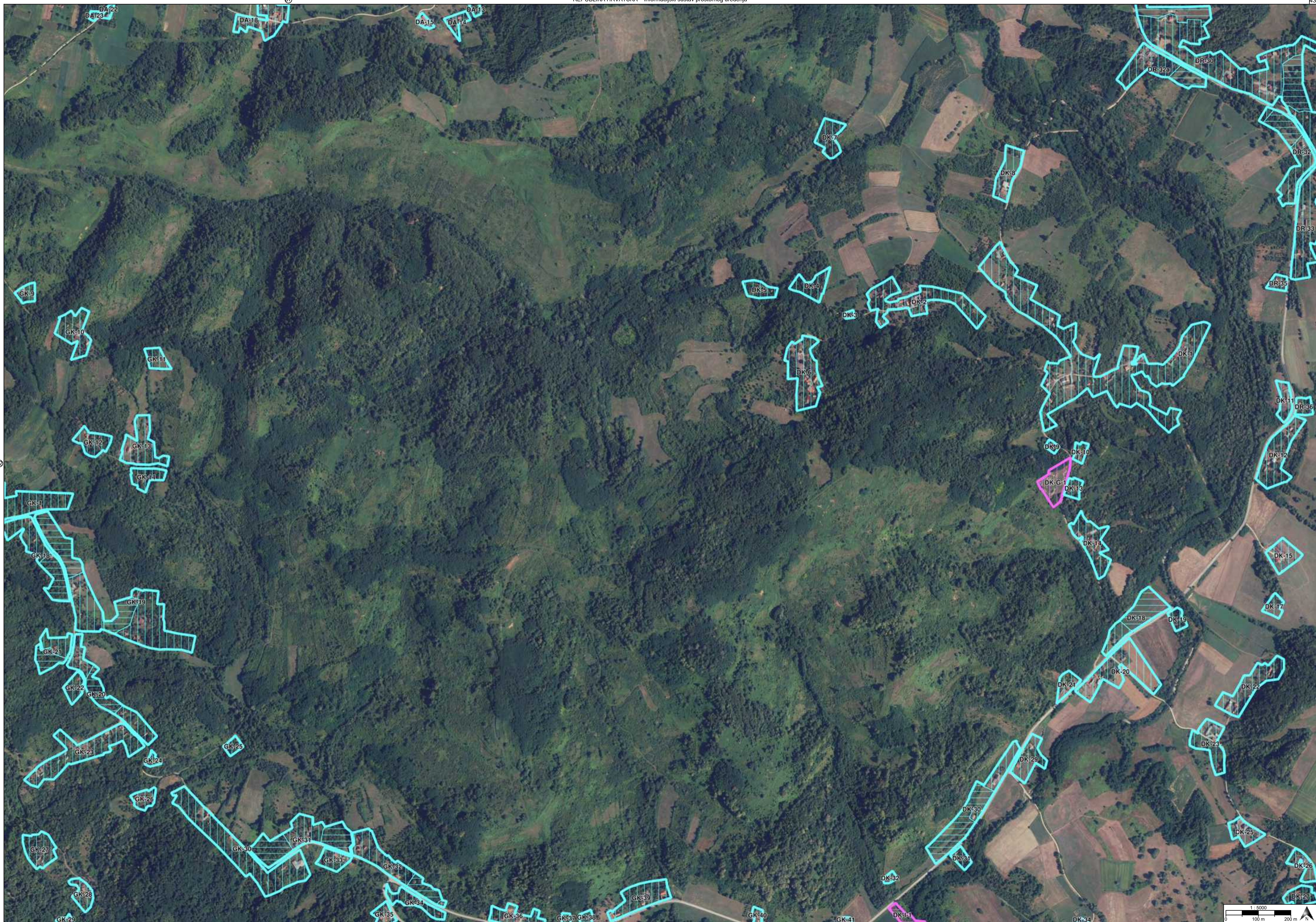












37

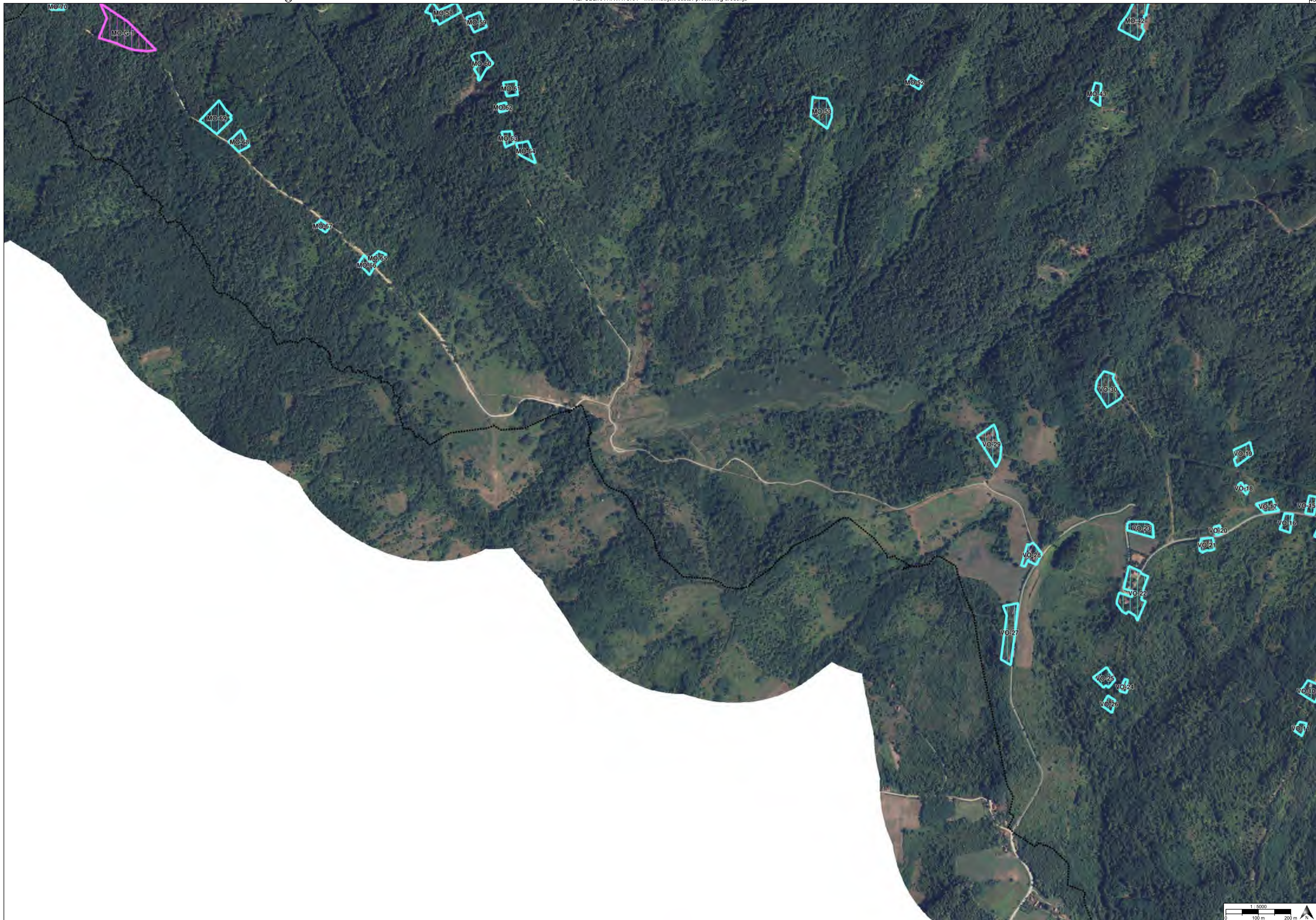
43

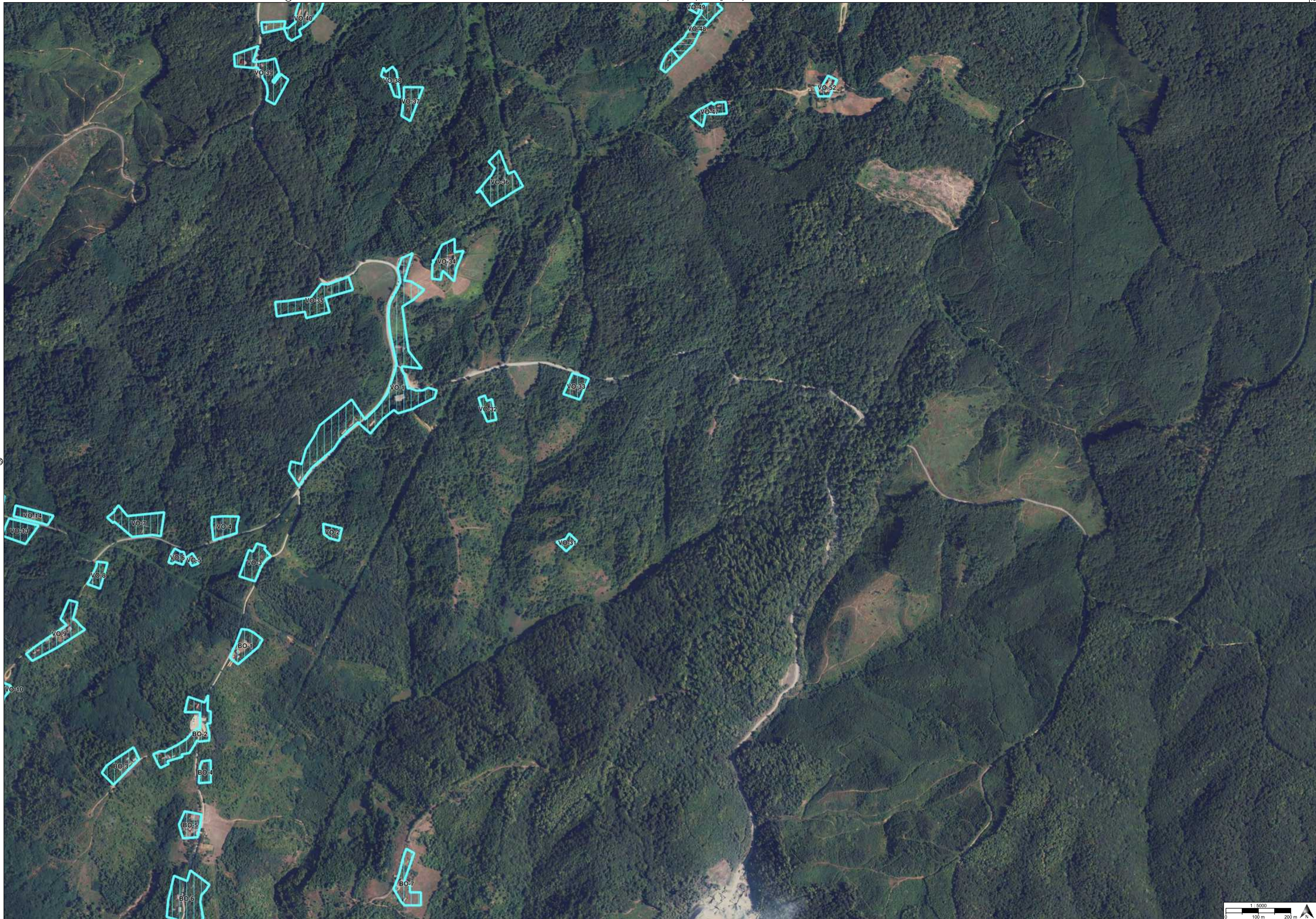
38

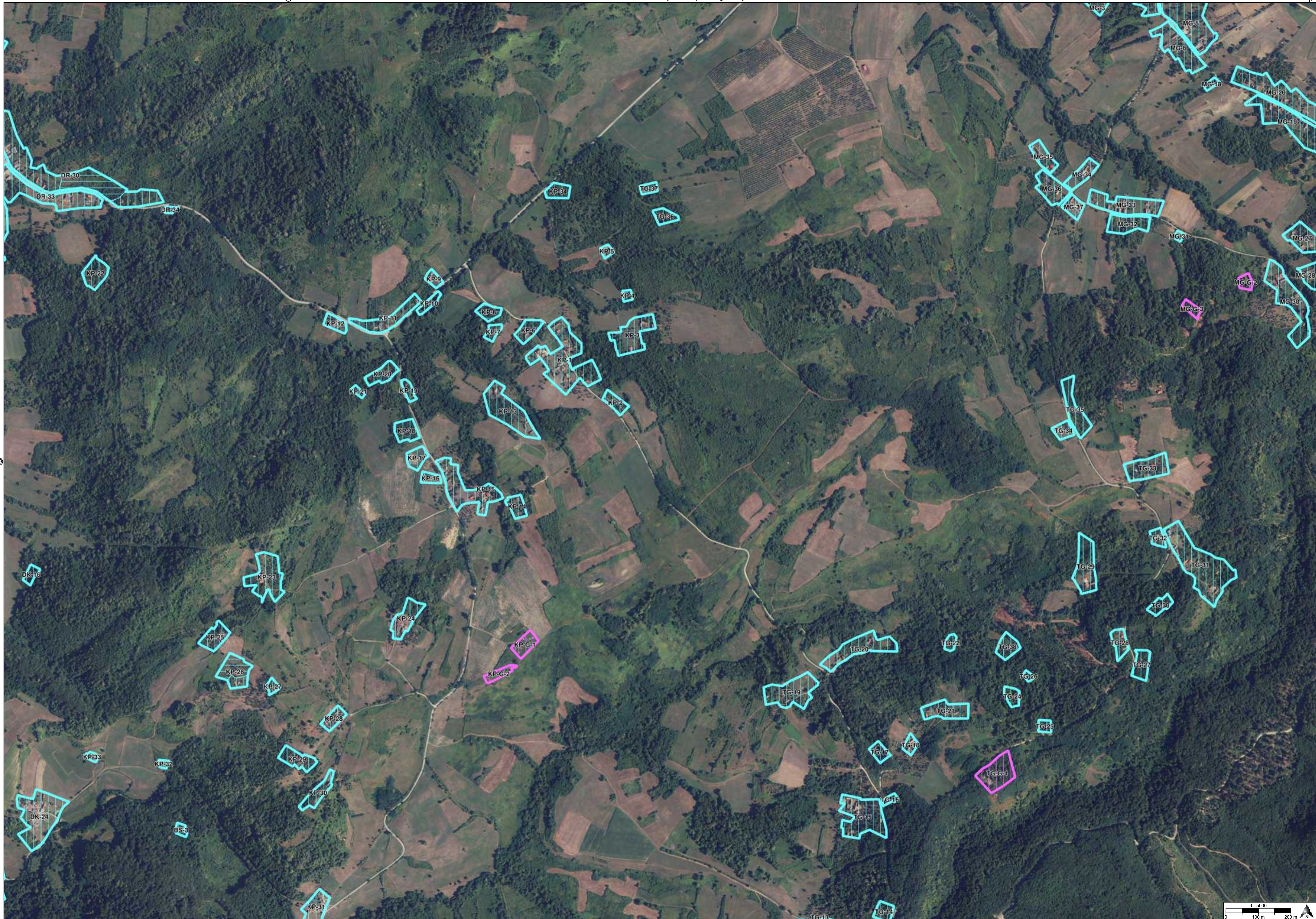
44

49

































# TUMAČ PLANSKOG ZNAKOVLJA

## [OB-1-1] Obuhvat prostornog plana



[OB-1-1-3001] Obuhvat prostornog plana

## [KN-2-1] Građevinska područja



[KN-2-1-3201] Izdvojeno  
građevinsko područje  
izvan naselja (GPIN)



[KN-2-1-3202] (GPIN)  
Izgrađeno



[KN-2-1-3203] (GPIN)  
Neizgrađeno




[KN-2-1-3206] (GPIN)  
Posredna provedba -  
izgrađeno



[KN-2-1-3207] (GPIN)  
Posredna provedba -  
neizgrađeno



[KN-2-1-3301]  
Građevinsko područje  
naselja (GPN)



[KN-2-1-3302] (GPN)  
Izgrađeno




[KN-2-1-3303] (GPN)  
Neizgrađeno



[KN-2-1-3306] (GPN)  
Posredna provedba -  
izgrađeno



[KN-2-1-3307] (GPN)  
Posredna provedba -  
neizgrađeno



[KN-2-1-3308] (GPN)  
Posredna provedba -  
neuređeno

Naziv prostornog plana:

## Prostorni plan uređenja Grada Gline

Naziv kartografskog prikaza prostornog plana:

1.2. Građevinska područja

Mjerilo prikaza:

1:5000

Vrsta postupka:

Postupak izrade i donošenja izmjene i dopune prostornog plana

Faza izrade plana:

Prijedlog prostornog plana za javnu raspravu

Oznaka revizije plana:

Odluka o izradi prostornog plana:

Odluka o izradi izmjene i dopune Prostornog plana uređenja Grada Gline (Službeni vjesnik broj 19/2025)

Javna rasprava:

Javna rasprava provodi se od 01.06.2026. do zaključno s danom 10.06.2026.

Javni uvid:

od 01.06.2026. godine do 10.06.2026. godine, na lokaciji: Gradska uprava Grada Gline, Trg bana Josipa Jelačića 2, Glina, 8,00-14,00 sati

Javno izlaganje:

dana 08.06.2026. godine, na lokaciji: Gradska uprava Grada Gline, Trg bana Josipa Jelačića 2, Glina, 09,00 sati

Nositelj izrade prostornog plana:

Sisačko-moslavačka županija, Grad Glina  
Jedinstveni upravni odjel, Odsjek za gospodarske i komunalne djelatnosti i prostorno planiranje

Odgovorna osoba nositelja izrade:

VODITELJ ODSJEKA  
dr.sc. Damir Fabijanac dipl.ing.agr.

Tijelo koje donosi prostorni plan:

Sisačko-moslavačka županija, Grad Glina  
Gradsko vijeće

Predsjednik tijela koje donosi prostorni plan:

PREDSJEDNIK GRADSKOG VIJEĆA  
Goran Bakšić

Stručni izrađivač prostornog plana:

APE d.o.o.  
Zagreb, Kutnjački put 11  
OIB: 69581576028

Odgovorna osoba stručnog izrađivača:

DIREKTORICA  
Sandra Jakopec dipl.ing.arh.

Odgovorni voditelj izrade:

Sandra Jakopec dipl.ing.arh.

Stručni tim:

Mirela Ćordaš, dipl. ing. arch.  
Marijana Zlodre Ujdur, mag. ing. arch.  
Vlatka Žunec, mag. ing. arch.  
Nikola Franić, mag. ing. arch.

Ardijan Karlo Gashi, mag. ing. arch.  
Marta Škvorc, mag. ing. arch.  
Ema Čorak, univ. mag. ing. arch.

Naziv prostornog plana:

## Prostorni plan uređenja Grada Gline

Naziv kartografskog prikaza prostornog plana:

1.2. Građevinska područja

Mjerilo prikaza:

1:5000

Vrsta postupka:

Postupak izrade i donošenja izmjene i dopune prostornog plana

Faza izrade plana:

Prijedlog prostornog plana za javnu raspravu

Oznaka revizije plana:

### Prostor za digitalni potpis

Odgovorna osoba nositelja izrade:

VODITELJ ODSJEKA

dr.sc. Damir Fabijanac dipl.ing.agr.

Odgovorna osoba stručnog izrađivača:

DIREKTORICA

Sandra Jakopec dipl.ing.arh.

Odgovorni voditelj izrade:

Sandra Jakopec dipl.ing.arh.