























# TUMAČ PLANSKOG ZNAKOVLJA










## [OB-1-1] Obuhvat prostornog plana

 [OB-1-1-3001] Obuhvat prostornog plana


## [KN-1-1] Namjena prostora

	[KN-1-1-1210] (E) Eksploatacija mineralnih sirovina		[KN-1-1-3211] (I1) Proizvodna namjena		[KN-1-1-3402] (T2) Ugostiteljsko-turistička namjena (u izdvojenom građevinskom području izvan naselja) - s gradnjom smještajnih građevina
	[KN-1-1-1300] Osobito vrijedno zemljište namijenjeno poljoprivredi		[KN-1-1-3213] (I3) Proizvodna namjena - farma		[KN-1-1-3602] (R2) Sportsko-rekreacijska namjena - sportske građevine i centri
	[KN-1-1-1310] Zemljište namijenjeno šumi i šumsko zemljište državnog značaja		[KN-1-1-3283] (KS3) Komunalno-servisna namjena - građevni otpad		[KN-1-1-3604] (R4) Sportsko-rekreacijska namjena (izvan građevinskog područja) - sportsko-rekreacijska igrališta na otvorenom
	[KN-1-1-2851] (GO) Gospodarenje otpadom područnog (regionalnog) značaja		[KN-1-1-3290] (Gr) Groblje		[KN-1-1-3907] (IS7) Površina infrastrukture - energetske sustav područnog (regionalnog) značaja
	[KN-1-1-2907] (IS7) Površina infrastrukture - energetske sustav područnog (regionalnog) značaja		[KN-1-1-3301] Vrijedno zemljište namijenjeno poljoprivredi		[KN-1-1-3994] (UPU) Površina određena urbanističkim planom uređenja
	[KN-1-1-3005] (S5) Stambena namjena - poljoprivredna domaćinstva		[KN-1-1-3312] Ostalo zemljište namijenjeno šumi		
	[KN-1-1-3054] (M4) Mješovita namjena		[KN-1-1-3399] Ostalo zemljište		

## [IS-1-1] Cestovni promet

	[IS-1-1-1003] (D) Cesta državnog značaja		[IS-1-1-1201] Biciklistička prometnica		[IS-1-1-3007] (L) Cesta lokalnog značaja
	[IS-1-1-1004] (D) Cesta državnog značaja - planirano				[IS-1-1-3301] (Ak) Autobusni kolodvor
	[IS-1-1-1012] (BC) Brza cesta - planirano		[IS-1-1-2005] (Ž) Cesta područnog (regionalnog) značaja		
			[IS-1-1-2116] Raskrižje dvije ili više razina - planirano		

## [IS-1-2] Željeznički promet

 [IS-1-2-2007] Pruga izvan prometa

Naziv prostornog plana:

## Prostorni plan uređenja Grada Gline

Naziv kartografskog prikaza prostornog plana:

1.1. Namjena prostora

Mjerilo prikaza:

1:25000

Vrsta postupka:

Postupak izrade i donošenja izmjene i dopune prostornog plana

Faza izrade plana:

Prijedlog prostornog plana za 1. ponovnu javnu raspravu

Oznaka revizije plana:

Odluka o izradi prostornog plana:

Odluka o izradi izmjene i dopune Prostornog plana uređenja Grada Gline (Službeni vjesnik broj 19/2025)

Javna rasprava:

Javna rasprava provođena je od 01.06.2026. do zaključno s danom 10.06.2026. Prva ponovna javna rasprava provodi se od 13.07.2026. do zaključno s danom 21.07.2026.

Javni uvid:

od 13.07.2026. godine do 21.07.2026. godine, na lokaciji: Gradska uprava Grada Gline, Trg bana Josipa Jelačića 2, Glina, 08,00-14,00 sati

Javno izlaganje:

dana 17.07.2026. godine, na lokaciji: Gradska uprava Grada Gline, Trg bana Josipa Jelačića 2, Glina, 10,00 sati

Nositelj izrade prostornog plana:

Sisačko-moslavačka županija, Grad Glina  
Jedinstveni upravni odjel, Odsjek za gospodarske i komunalne djelatnosti i prostorno planiranje

Odgovorna osoba nositelja izrade:

VODITELJ ODSJEKA  
dr.sc. Damir Fabijanac dipl.ing.agr.

Tijelo koje donosi prostorni plan:

Sisačko-moslavačka županija, Grad Glina  
Gradsko vijeće

Predsjednik tijela koje donosi prostorni plan:

PREDSJEDNIK GRADSKOG VIJEĆA  
Goran Bakšić

Stručni izrađivač prostornog plana:

APE d.o.o.  
Zagreb, Kutnjački put 11  
OIB: 69581576028

Odgovorna osoba stručnog izrađivača:

DIREKTORICA  
Sandra Jakopec dipl.ing.arh.

Odgovorni voditelj izrade:

Sandra Jakopec dipl.ing.arh.

Stručni tim:

Mirela Ćordaš, dipl. ing. arch.  
Marijana Zlodre Ujdur, mag. ing. arch.  
Vlatka Žunec, mag. ing. arch.  
Nikola Franić, mag. ing. arch.

Ardijan Karlo Gashi, mag. ing. arch.  
Marta Škvorc, mag. ing. arch.  
Ema Čorak, univ. mag. ing. arch.

Naziv prostornog plana:

## Prostorni plan uređenja Grada Gline

Naziv kartografskog prikaza prostornog plana:

1.1. Namjena prostora

Mjerilo prikaza:

1:25000

Vrsta postupka:

Postupak izrade i donošenja izmjene i dopune prostornog plana

Faza izrade plana:

Prijedlog prostornog plana za 1. ponovnu javnu raspravu

Oznaka revizije plana:

### Prostor za digitalni potpis

Odgovorna osoba nositelja izrade:

VODITELJ ODSJEKA

dr.sc. Damir Fabijanac dipl.ing.agr.

DAMIR FABIJANAC



Elektronički potpisano: 08.07.2026T08:39:12 (UTC:2026-07-08T06:39:12Z)

Provjera: <https://epotpis.rdd.hr/provjera>

Broj zapisa: 0eb074a6-91db-4b0e-8384-a26e1662149b



Odgovorna osoba stručnog izrađivača:

DIREKTORICA

Sandra Jakopec dipl.ing.arh.

SANDRA JAKOPEC



Elektronički potpisano: 08.07.2026T07:19:23 (UTC:2026-07-08T05:19:23Z)

Provjera: <https://epotpis.rdd.hr/provjera>

Broj zapisa: de6e5724-ce83-463c-87cd-ad8f31927b4b



Odgovorni voditelj izrade:

Sandra Jakopec dipl.ing.arh.

SANDRA JAKOPEC



Elektronički potpisano: 08.07.2026T07:21:04 (UTC:2026-07-08T05:21:04Z)

Provjera: <https://epotpis.rdd.hr/provjera>

Broj zapisa: 72b69cfe-786c-4219-bf3e-cb607c33d1d4

