



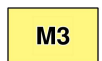






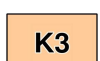


















TUMAČ PLANSKOG ZNAKOVLJA








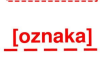

[OB-1-1] Obuhvat prostornog plana

 [OB-1-1-5001] Obuhvat prostornog plana

[KN-1-1] Namjena prostora

 [KN-1-1-2802] (PNo) Posebna namjena područnog (regionalnog) značaja - ostalo	 [KN-1-1-5211] (I1) Proizvodna namjena	 [KN-1-1-5603] (R3) Sportsko-rekreacijska namjena - sportsko-rekreacijska igrališta na otvorenom
 [KN-1-1-5053] (M3) Mješovita namjena	 [KN-1-1-5261] (K1) Poslovna namjena - uslužna	 [KN-1-1-5701] (Z1) Javna zelena površina - park/perivoj
 [KN-1-1-5101] (D1) Javna i društvena namjena - upravna	 [KN-1-1-5262] (K2) Poslovna namjena - veliki trgovački centar	 [KN-1-1-5705] (Z5) Zaštitna zelena površina
 [KN-1-1-5102] (D2) Javna i društvena namjena - socijalna	 [KN-1-1-5263] (K3) Poslovna namjena - logističko-distribucijski centar	 [KN-1-1-5907] (IS7) Površina infrastrukture - energetski sustav
 [KN-1-1-5103] (D3) Javna i društvena namjena - zdravstvena	 [KN-1-1-5281] (KS1) Komunalno-servisna namjena	 [KN-1-1-5908] (IS8) Površina infrastrukture - vodnogospodarski sustav
 [KN-1-1-5104] (D4) Javna i društvena namjena - predškolska	 [KN-1-1-5282] (KS2) Komunalno-servisna namjena - reciklažno dvorište	 [KN-1-1-5950] Prometna površina
 [KN-1-1-5105] (D5) Javna i društvena namjena - osnovnoškolska i srednjoškolska	 [KN-1-1-5290] (Gr) Groblje	 [KN-1-1-5954] (Pp) Parkirališna površina
 [KN-1-1-5107] (D7) Javna i društvena namjena - kulturna	 [KN-1-1-5321] (V1) Površina unutarnjih voda - površina pod vodom	 [KN-1-1-5956] (Ak) Autobusni kolodvor/stajalište
 [KN-1-1-5108] (D8) Javna i društvena namjena - vjerska	 [KN-1-1-5602] (R2) Sportsko-rekreacijska namjena - sportske građevine i centri	 [KN-1-1-5958] (Bp) Mjesto za punjenje vozila/plovila na fosilna i alternativna goriva

[IS-1-1] Cestovni promet

 [IS-1-1-1003] (D) Cesta državnog značaja	 [IS-1-1-2005] (Ž) Cesta područnog (regionalnog) značaja	 [IS-1-1-5023] ([oznaka]) Ostala prometnica
 [IS-1-1-1004] (D) Cesta državnog značaja - planirano	 [IS-1-1-5021] ([oznaka]) Glavna prometnica	 [IS-1-1-5301] (Ak) Autobusni kolodvor
 [IS-1-1-1012] (BC) Brza cesta - planirano	 [IS-1-1-5022] ([oznaka]) Sabirna prometnica	 [IS-1-1-5302] (As) Autobusno stajalište

[IS-1-2] Željeznički promet

 [IS-1-2-2007] Pruga izvan prometa	 [IS-1-2-2010] (Žk) Željeznički kolodvor/stajalište
---	--

Naziv prostornog plana:

Urbanistički plan uređenja grada Gline

Naziv kartografskog prikaza prostornog plana:

1.1. Namjena prostora

Mjerilo prikaza:

1:5000

Vrsta postupka:

Postupak izrade i donošenja izmjene i dopune prostornog plana

Faza izrade plana:

Prijedlog prostornog plana za javnu raspravu

Oznaka revizije plana:

Odluka o izradi prostornog plana:

Odluka o izradi izmjene i dopune Urbanističkog plana uređenja grada Gline (Službeni vjesnik broj 19/2025)

Javna rasprava:

Javna rasprava provodi se od 01.06.2026. do zaključno s danom 10.06.2026.

Javni uvid:

od 01.06.2026. godine do 10.06.2026. godine, na lokaciji: Gradska uprava Grada Gline, Trg bana Josipa Jelačića 2, Gline, 08,00-14,00

Javno izlaganje:

dana 08.06.2026. godine, na lokaciji: Gradska uprava Grada Gline, Trg bana Josipa Jelačića 2, Gline, 11,00 sati

Nositelj izrade prostornog plana:

Sisačko-moslavačka županija, Grad Gline
Jedinstveni upravni odjel, Odsjek za gospodarske i komunalne djelatnosti i prostorno planiranje

Odgovorna osoba nositelja izrade:

VODITELJ ODSJEKA
dr.sc. Damir Fabijanac dipl.ing.agr.

Tijelo koje donosi prostorni plan:

Sisačko-moslavačka županija, Grad Gline
Gradsko vijeće

Predsjednik tijela koje donosi prostorni plan:

PREDSJEDNIK GRADSKOG VIJEĆA
Goran Bakšić

Stručni izrađivač prostornog plana:

APE d.o.o.
Zagreb, Kutnjački put 11
OIB: 69581576028

Odgovorna osoba stručnog izrađivača:

DIREKTORICA
Sandra Jakopec dipl.ing.arh.

Odgovorni voditelj izrade:

Sandra Jakopec dipl.ing.arh.

Stručni tim:

Mirela Ćordaš, dipl. ing. arch.
Marijana Zlodre Ujdur, mag. ing. arch.
Vlatka Žunec, mag. ing. arch.
Nikola Franić, mag. ing. arch.

Ardijan Karlo Gashi, mag. ing. arch.
Marta Škvorc, mag. ing. arch.
Ema Čorak, univ. mag. ing. arch.

Naziv prostornog plana:

Urbanistički plan uređenja grada Gline

Naziv kartografskog prikaza prostornog plana:

1.1. Namjena prostora

Mjerilo prikaza:

1:5000

Vrsta postupka:

Postupak izrade i donošenja izmjene i dopune prostornog plana

Faza izrade plana:

Prijedlog prostornog plana za javnu raspravu

Oznaka revizije plana:

Prostor za digitalni potpis

Odgovorna osoba nositelja izrade:

VODITELJ ODSJEKA

dr.sc. Damir Fabijanac dipl.ing.agr.

Odgovorna osoba stručnog izrađivača:

DIREKTORICA

Sandra Jakopec dipl.ing.arh.

Odgovorni voditelj izrade:

Sandra Jakopec dipl.ing.arh.