

Arhitektura Gline u XIX. stoljeću

Granice austrijske Vojne krajine
(XIX. st., označene crvenom linijom)




Ideal plan Gline, 1750. god.



Katastarska izmjera Gline iz 1863. god.

Stabsort
GLINA
im
Banal Grz. Regts. Bezrke.
1863



1 Zöllner Maß = 100 Ruth.
Relevencollen in vollkommener Über-
nehmung geblieben.



Bjelovar (suvremena fotografija)



Početak XX. st.



Ogulin

Nova Gradiška

Požezka ulica

1904. god.



Bjelovar, 1915. god.



1918. god.

Glina.



Graničarska kuća, Nova Gradiška (srušena 1928. god.)



Kuća u Ogulinu (XVIII. st.)



Sv. Lovro, Petrinja (1780.)



Sv. Nikola, Karlovac (1785.)



Ozdrav iz Gilje.

Razglednica s početka XX. st.

Katoliška cerkev.



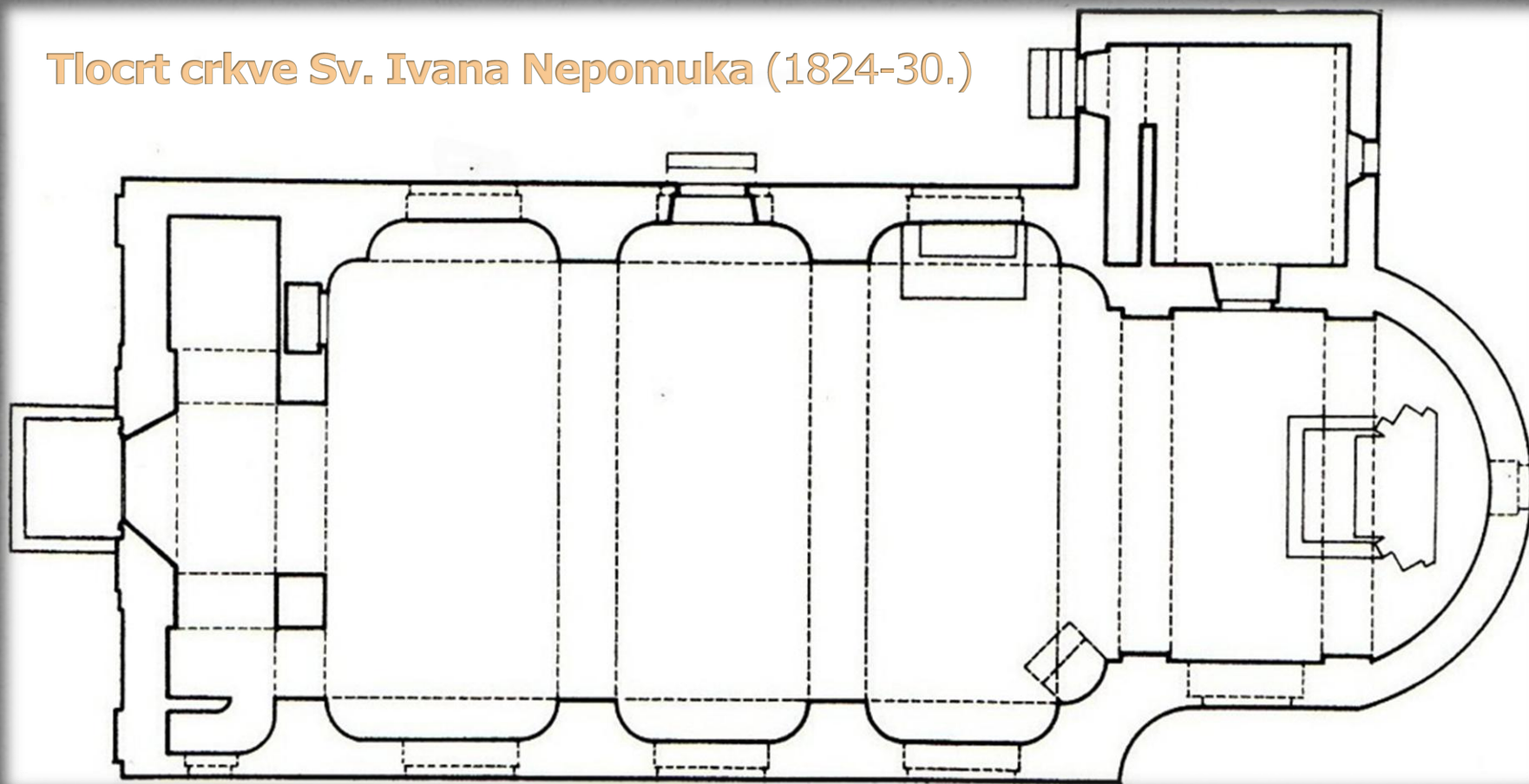
Pozdrav iz Gline. Setalište
Razglednica iz 1915. god.



Pravoslavna crkva
Rođenja Bogorodice (1824-28.)



Tlocrt crkve Sv. Ivana Nepomuka (1824-30.)



Trg bana J. Jelačića (kraj XVIII/početak XIX. st.)



Kuća u ulici Ante Kovačića (kraj XVIII/početak XIX. st.)



1926. god.

Pozdrav iz Gline.



Pozdrav iz Gline. Setalište
Razglednica iz 1915. god.



Pukovnikov stan (1/2 XIX. st.)



Župnikov stan (1840.)



Graničarska kuća u Branimirovoj (1/2 XIX. st.)



Graničarska kuća u Branimirovoj (1/2 XIX. st.)



Felbingerova kuća
u Hrvatskoj ulici (1837.)



Stambeno-trgovačka prizemnica u ulici Žrtava Domovinskog rata
(kraj XIX. st.)



Detalj s kuće u ulici Žrtava Domovinskog rata



Katnice u ulici Žrtava Domovinskog rata 4 i 6
(kraj XIX. st.)



Gospodarsko-stambeni objekt u ulici **Žrtava Domovinskog rata**
(1906.)



Prozor na kući u ulici
Žrtava Domovinskog rata



Uglovnica na Trgu dr. Franje Tuđmana
(kraj XIX. st.)



Trg dr. Franje Tuđmana
(kraj XIX. st.)



Gradska kuća na Trgu dr. Franje Tuđmana
(kraj XIX. st.)



Uglovnica na Trgu dr. Franje Tuđmana
(početak XX. st.)



Stambena uglovnica u Branimirovoj
(2/2 XIX. st.)



**Stambeno-poslovna kuća na uglu
Zagrebačke i ulice Antuna i Stjepana Radića
(kraj XIX. st.)**

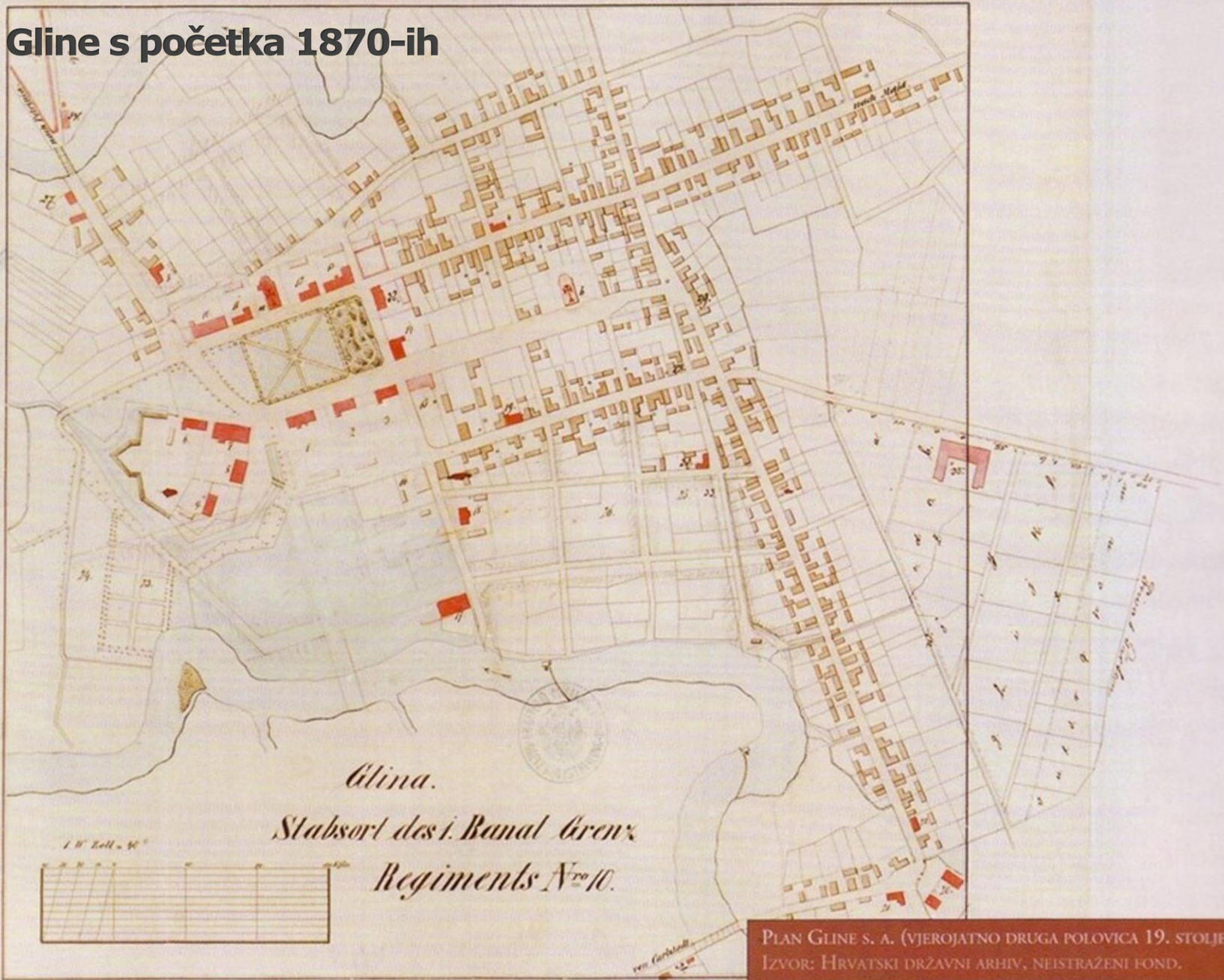


Detalj sa zgrade na uglu Zagrebačke i ulice Antuna i Stjepana Radića



Plan Gline s početka 1870-ih

Handwritten notes in German script, likely a legend or description of the map's details, located on the left margin.



PLAN GLINE S. A. (VJEROJATNO DRUGA POLOVICA 19. STOLJEĆA).
IZVOR: HRVATSKI DRŽAVNI ARHIV, NEISTRAŽENI FOND.

Škola na Trgu bana J. Jelačića
(početak XIX. st.; kraj XIX. st.)



Narodna gostiona
(sredina XIX. st.)



Prigradnja Narodnoj gostioni
(1913.)



Prijedlozi predavanja:

- **Rad Bartola Felbingerera u Glini** (život i značaj Felbingerov, drugi radovi, tri objekta u Glini, opis i važnost...)
- **Utvrda u Glini** (razlike u utvrđivanju XVI. i XVIII. st., tijekom izgradnje i izgled utvrde u Glini, važnost za današnji grad...)
- **Razvoj Gline kroz XIX.st.** (urbanističke vrijednosti grada, usporedbe sačuvanih planova, usporedba s drugim gradovima...)

*Za opaske, komentare, prijedloge, upite, dodatne informacije...
može me se potražiti na:*

andreja.rom@sk.t-com.hr

Hvala na dolasku i slušanju.

Želim ugodan ostatak večeri...